

Datum
2019-02-07Beteckning
525-5731-2019Enheten för naturvård
Kristina Lunnemo

Vattenfall Services Nordic AB

hakan.astroem@vattenfall.com

Underhållsröjning Kamsgård till Grindstugan, Norrtälje kommun

Länsstyrelsens bedömning

Strandskydd omfattande 100 meter eller 300 meter kan beröras av åtgärden. En eventuell ansökan om dispens från strandskyddsbestämmelserna ställs till Norrtälje kommun.

Natura 2000-område

Underhållsröjningen kan beröra bland annat följande Natura 2000-områden: Edsbro Kyrksjö (SE0110223) och Kristineholm (SE0110246), se bilaga 2. Generellt gäller att underhållsröjning för ledningar inrättade före den 1 juli 2001 är undantagna från prövningsplikten. Vid en utökning av befintlig verksamhet som fanns före den 1 juli 2001 tittar man enbart på påverkan från utökningen i samband med en Natura 2000-prövning.

Kulturlämningar

Fornlämningar får inte skadas genom arbetet. Detta innebär t ex att schaktning eller körning med tunga maskiner på eller i anslutning till fornlämningar inte är tillåtet och att ris och avverkningsrester inte får läggas upp över synliga lämningar. Information om kända fornlämningar inhämtas i Riksantikvarieämbetets Fornsök: <http://www.raa.se/hitta-information/fornsok-fmis/>.

Nyckelbiotoper

Inom nyckelbiotoper gäller följande:

- Avverka endast träd som verkligen kan skada ledningen
- Undvik avverkning av ädellövträd
- Toppkapa eller kvista träd som kan skada ledningen, istället för att avverka
- Lämna allt virke/virkesavfall kvar i området
- Undvik att köra över liggande döda träd på marken med maskiner.
- Avverkning och röjning av uppväxande gran och triviallövträd som konkurrerar med ädellövträd kan med fördel utföras.

Våtmarker och sumpskogar

Skador på vegetation, markskador vid körning med maskiner, samt avverkning av grövre träd, bör undvikas. Om träd måste avverkas av säkerhetsskäl bör de i första

Datum
2019-02-07

Beteckning
525-5731-2019

hand toppkapas till högstubbar. Hydrologin får inte påverkas långsiktigt av schakt- eller körskador. Allt avverkningsavfall lämnas kvar i området.

Miljöer med värdefulla träd

Inom dessa områden får inga biologiskt värdefulla träd avverkas, d.v.s. grova, gamla exemplar, träd med håligheter eller yngre rekryteringsträd med potential till vidkronighet.

Bakgrund

Vattenfall Services Nordic AB har anmält för samråd enligt 12 kap 6 § miljöbalken underhållsröjning av befintliga ledningsgator i området Kamsgård till Grindstugan, i Norrtälje kommun.

Upplysningar

Länsstyrelsens prövning omfattar endast bestämmelserna i 12 kap. 6 § miljöbalken om verksamhetens inverkan på naturmiljön, vad gäller naturvårds-, kulturmiljövårds- och friluftslivsaspekter. Detta samråd omfattar inte eventuella tillstånd som krävs från markägare eller annan sakägare.

Skulle någon del av verksamheten omlokaliseras krävs en förnyad anmälan enligt 12 kap. 6 § miljöbalken.

Beslut om detta yttrande är fattat och godkänt digitalt av miljöhandläggare Kristina Lunnemo.

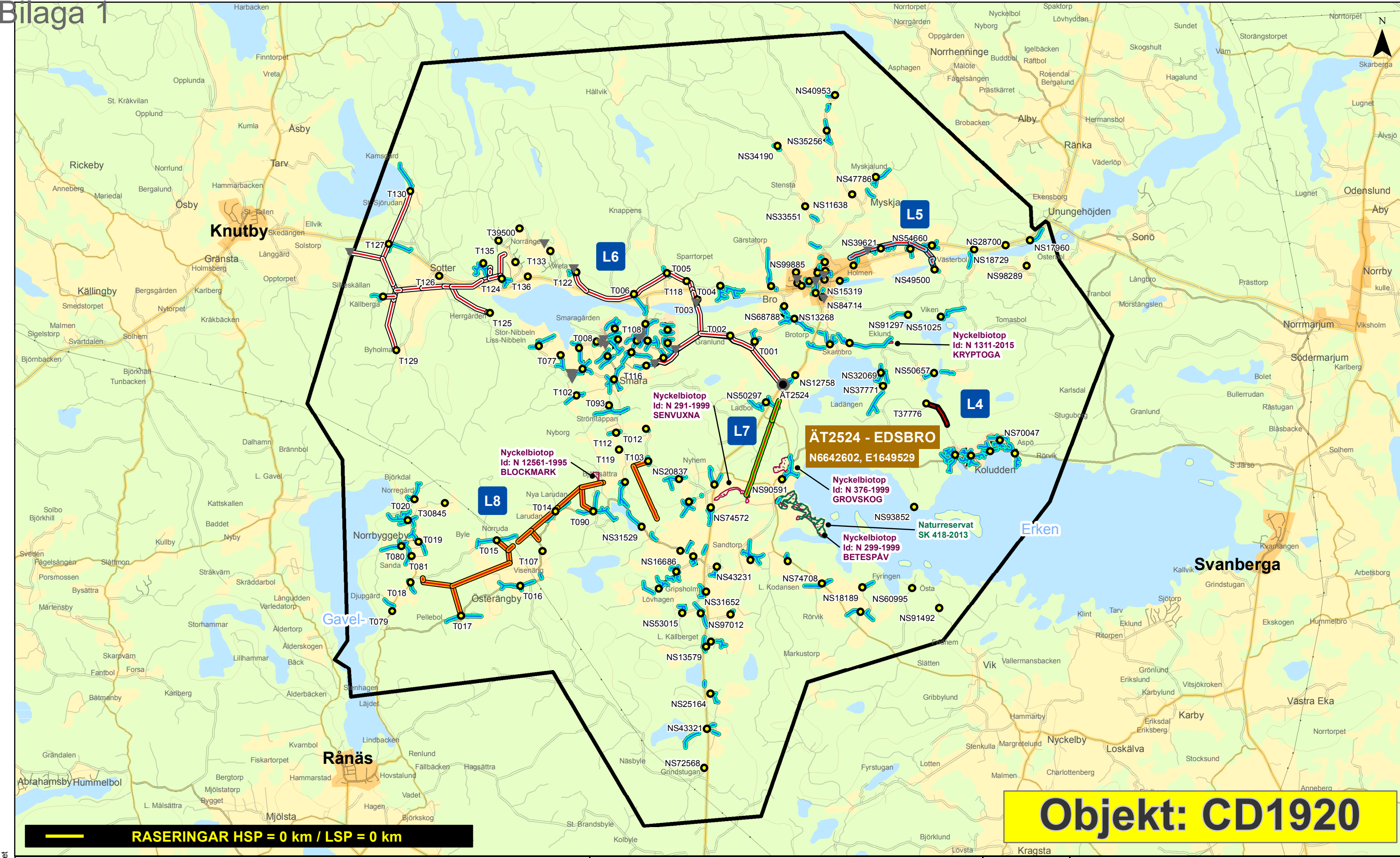
Bilagor:













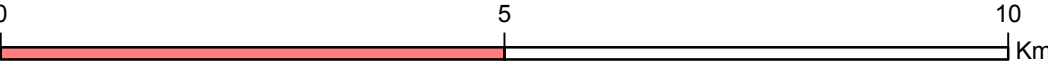




1. Karta över ledningsgator som ska röjas
2. Karta över värdefulla områden (Länsstyrelsens karta)

Kopia till:

Norrtälje kommun
Skogsstyrelsen

kontaktcenter@norrtalje.se
skogsstyrelsen@skogsstyrelsen.se



I kartan förekommer miljöhänsyn		Teckenförklaring / Matande station / Linjenummer / Planerade Raseringar		Underhållsröjning 2018 ÄT2524 - EDSBRO Översiktskarta	
 Biotopskyddsområde	 Nationalpark	 Natura 2000	 ÄT2524 / L4	 ÄT2524 / L8	 Transformatorstation
 Nyckelbiotoper	 Naturvårdsavtal	 Naturreservat	 ÄT2524 / L5	 ÄT2524 / LSP	 Frånskiljare
		 ÄT2524 / L6	 Nätstation		
		 ÄT2524 / L7			
 VATTENFALL		Avdelning DS-UM		Datum 2017-09-13	Koordinatsystem RT90 2,5 gon V
NUDE CD1920		Konstruerad av Metria AB		Blad / Format 1 ()	A3
		Skala 1:75 000			

