



Enheten för natur- och viltärenden  
Mattias Jansson

Vattenfall Eldistribution AB  
c/o Vattenfall Services Nordic AB

[olcay.aksakal@vattenfall.com](mailto:olcay.aksakal@vattenfall.com)

## Ledningsarbeten vid Gässvikslund, Norrtälje kommun

(Vattenfalls projekt-ID: 286084)

### Länsstyrelsens bedömning

Generellt biotopskydd gäller enligt 7 kap. 11 § 1 miljöbalken (1998:808) för bl.a. småvatten och våtmark i jordbruksmark. Skyddet kan därmed vara tillämpligt för öppna diken och förbjuder då åtgärder som kan skada naturmiljön. Länsstyrelsen bedömer dock att den vattendragssträcka som ledningarna enligt anmälan ska passera inte ligger i jordbruksmark och att ledningsarbetena därmed inte berör någon skyddad biotop.

På norra sidan av Häverövägen finns en fornlämning i form av en milstolpe RAÄ-nr Häverö 160:1, se bilaga 2. Förutsatt att den aktuella markkabelförläggningen sker enligt anmälan på södra sidan av vägen, bedömer Länsstyrelsen att arbetena inte berör fornlämningen och att tillstånd enligt 2 kap. kulturmiljölagen (1988:950) därmed inte fordras.

Grävning, kabeldragning m.m. i vattenområden utgör tillstånds-/anmälningspliktig vattenverksamhet enligt 11 kap. miljöbalken. Prövning av vattenverksamhet kan fordras för passage av vattendraget i norra delen av markledningssträckan, se bilaga 2. Eventuell ledningsförläggning under vattendraget med hjälp av styrd borring/tryckning behöver dock inte utgöra vattenverksamhet. Länsstyrelsens enhet för mark- och vattenskydd kan kontaktas för närmare upplysningar om vattenverksamhet.

Länsstyrelsen har i fråga om påverkan på naturmiljön i övrigt inget att erinra angående de anmälda ledningsåtgärderna.

### Bakgrund

Vattenfall Services Nordic AB har anmält elledningsarbeten vid Gässvikslund, fastigheten Gässvik 1:4 m.fl. i Norrtälje kommun, för samråd enligt 12 kap. 6 § miljöbalken.

Arbetena avser en befintlig luftledning som ska raderas och ersättas av markkabel, se bilagorna 1 – 2. Ledningsstolparna tas inte bort eftersom teleledningar också

**YTTRANDE****Datum**  
2021-06-22**Beteckning**  
525-37583-2021

sitter i dessa. De nya markledningarna, med tre nya kabelskåp, förläggs i stor utsträckning längs befintlig väg. Ledningarna markförläggs i 0,5 meter brett schakt på 0,6 meters djup. Enligt anmälan föranleder arbetena inte någon avverkning av träd.

Anmälan uppmärksammar att en fornlämning (milstolpe) samt generellt biotopskydd (för småvatten/dike) skulle kunna beröras av arbetena. Beträffande fornlämningen efterfrågas om det anmälda arbetet är tillståndspliktigt. En förfrågan avseende strandskydd har enligt anmälan också ställts till kommunen.

**Upplysningar**

Länsstyrelsens prövning omfattar endast bestämmelserna i 12 kap. 6 § miljöbalken om verksamhetens inverkan på naturmiljön, vad gäller naturvårds-, kulturmiljövårds- och friluftslivsaspekter.

Detta samråd omfattar inte eventuella tillstånd som krävs från markägare eller annan sakägare. Eventuella bygglov söks hos kommunen.

Fornlämningar är skyddade enligt 2 kap. kulturmiljölagen och får inte skadas genom t.ex. grävning/schaktning eller körning med tunga maskiner. Om en okänd fornlämning påträffas vid anläggningsarbetet ska arbetet omedelbart avbrytas och anmälan ske till Länsstyrelsen, enligt 2 kap. 10 § kulturmiljölagen. För närmare information om fornlämningar kan Länsstyrelsens enhet för investeringsstöd och kulturmiljö kontaktas. Information kan också inhämtas i Riksantikvarieämbetets Forsök: <http://www.raa.se/hitta-information/forsok-fmis/>

Skulle någon del av anläggningen omlokaliseras krävs en förnyad prövning enligt 12 kap. 6 § miljöbalken.

Beslut om detta yttrande har fattats av miljöhandläggare Mattias Jansson.

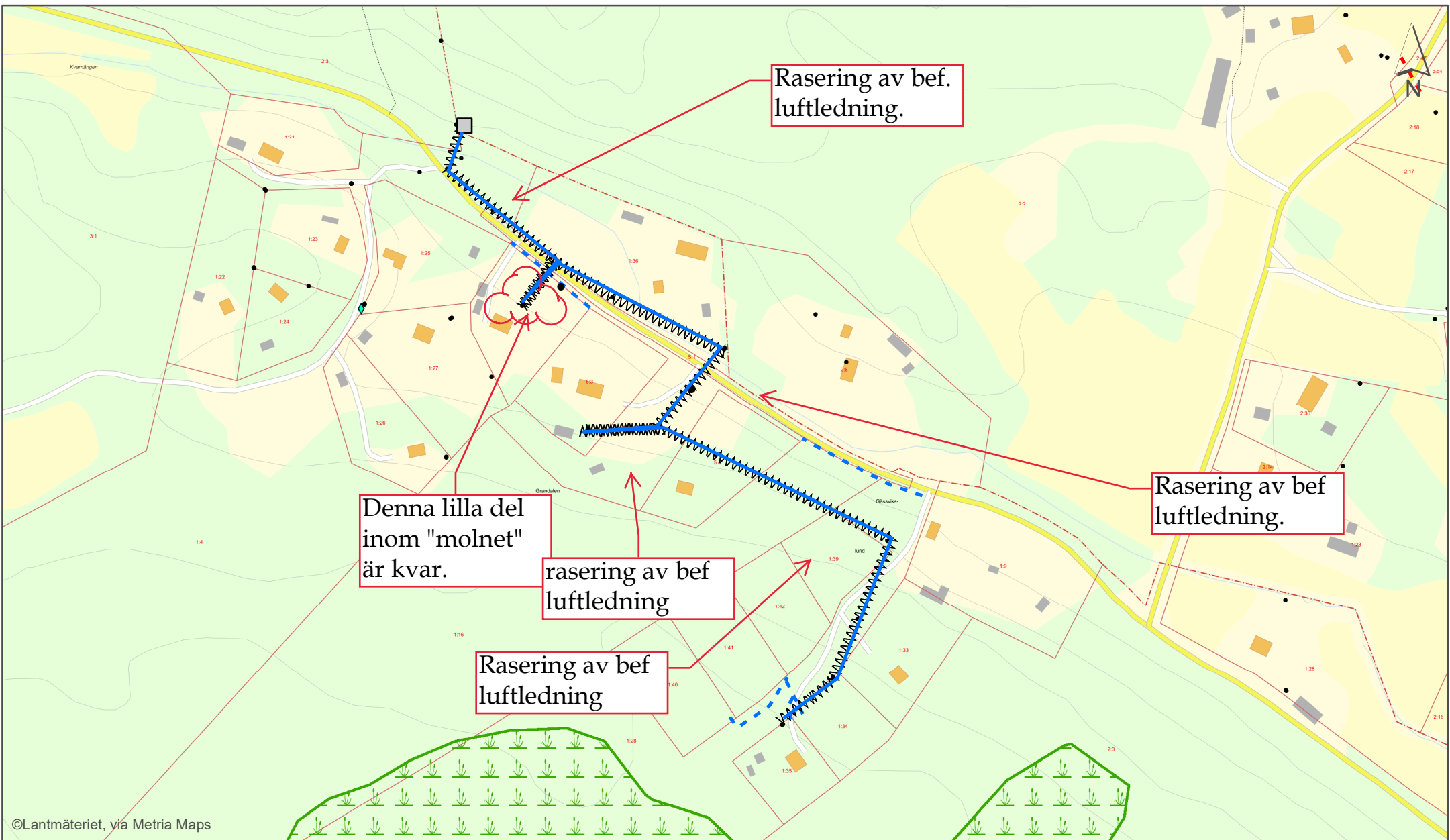
*Denna handling har godkänts digitalt och saknar därför namnunderskrift.*

**Bilagor**

1. Karta, luftledningar som raseras
2. Karta, nya markledningar

**Kopia till**

Norrtälje kommun: [kontaktcenter@norrtalje.se](mailto:kontaktcenter@norrtalje.se)



©Lantmäteriet, via Metria Maps

Teckenförklaring

- Kabelskåp
- Hsp kabel
- Hsp luftledning
- Lsp kabel
- Lsp luftledning
- Nätstation
- Bef. nätstation
- Rasering


Projekt:301048023 Branta Vägen 6, Gässvik 1:42  
 Projektid:286084  
 Kommun:Norrtälje

Skala  
 1:3 000  
 Avdelning  
 GS-ID5

Koordinatsystem  
 SWEREF 99 TM  
 Konstruerad av

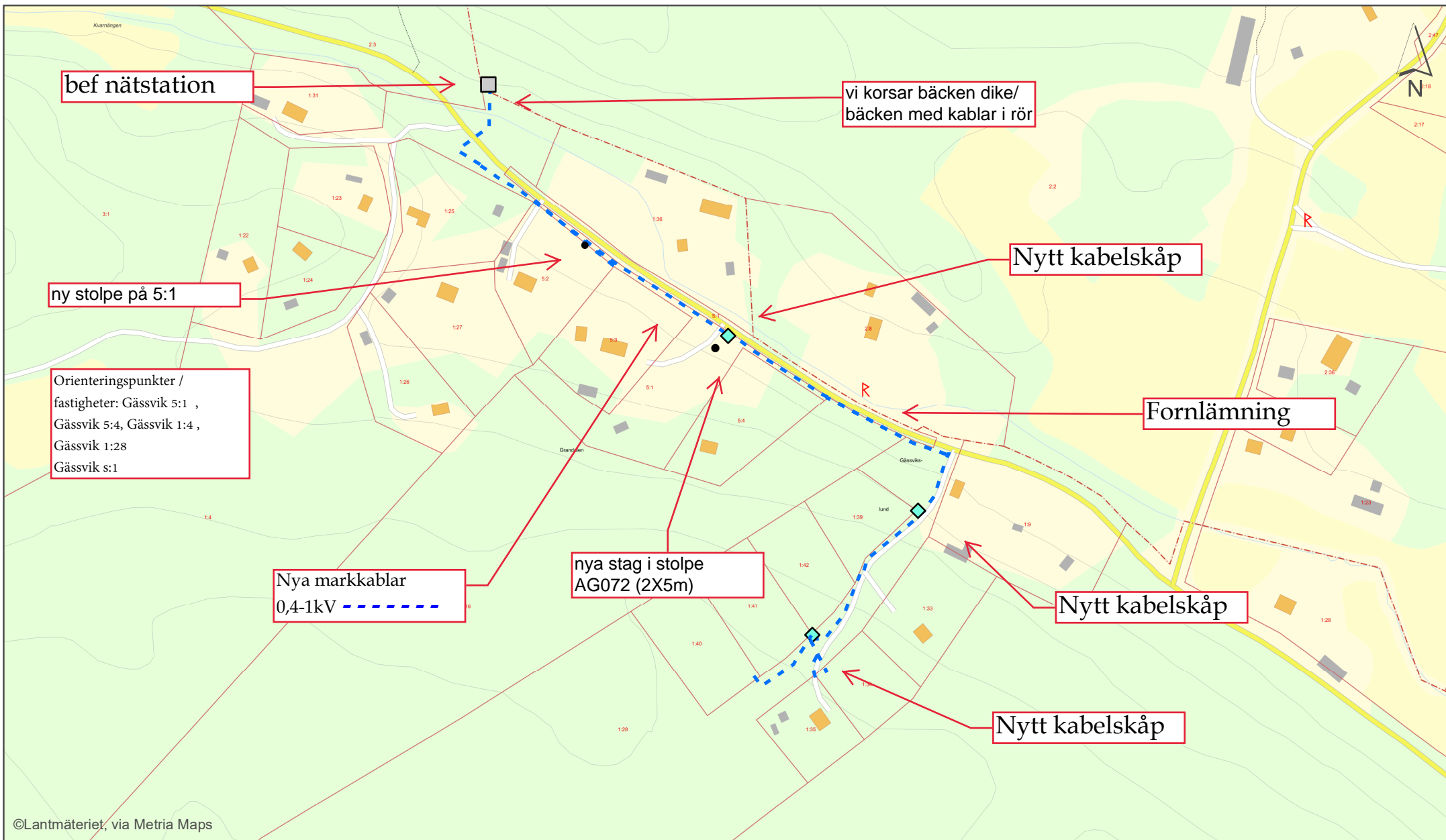
Blad / Format

**A4**



Datum  
 2021-06-01





bef nätstation

vi korsar bäcken dike/  
bäcken med kablar i rör

Nytt kabelskåp

ny stolpe på 5:1

Fornlämning

Orienteringspunkter /  
fastigheter: Gässvik 5:1 ,  
Gässvik 5:4, Gässvik 1:4 ,  
Gässvik 1:28  
Gässvik s:1

Nya markkablar  
0,4-1kV - - - - -

nya stag i stolpe  
AG072 (2X5m)

Nytt kabelskåp

Nytt kabelskåp

Teckenförklaring			Projekt:301048023 Branta Vägen 6, Gässvik 1:42	Skala	Koordinatsystem	Blad / Format
◆ Kabelskåp	- - - Hsp kabel	MMMM Rasing	Projektid:286084	1:3 000	SWEREF 99 TM	
◇ Bef. kabelskåp	— Hsp luftledning		Kommun:Norrälje	Avdelning GS-ID5	Konstruerad av	A4
■ Nätstation	- - - Lsp kabel					
□ Bef. nätstation	— Lsp luftledning					
			0 37,5 75 150 m	Datum 2021-06-01		