



Vattenfall Services Nordic AB  
Att: Olivia Forsman  
[oliva.forsman@vattenfall.se](mailto:oliva.forsman@vattenfall.se)

## Anmälan om nyförläggning av markkabel, Norrtälje kommun

---

### Länsstyrelsens bedömning

#### **Ängs- och hagmarker**

Riddersholm ingår i Jordbruksverkets ängs-och betesmarksinventering. I området finns höga floravärden. Avverkning av grövre eller bärande träd bör undvikas, markskador bör undvikas. Inom detta område bör påverkan på marken vid schaktning göras så liten som möjligt.

#### **Strandskydd**

Strandskydd omfattande 100 meter berörs. Det är Norrtälje kommun som prövar om dispens från strandskyddsbestämmelserna krävs.

#### **Kulturlämningar**

Fornlämningar får inte skadas genom arbetet. Detta innebär t ex att schaktning eller körning med tunga maskiner på eller i anslutning till fornlämningar inte är tillåtet och att ris och avverkningsrester inte får läggas upp över synliga lämningar. L2015:1947 påverkas av åtgärden. Separat ansökan kring detta har skickats av sökanden till Länsstyrelsens enhet för investeringsstöd och kulturmiljö. Information om kända fornlämningar inhämtas i Riksantikvarie-ämbetets Fornsök: <http://www.raa.se/hitta-information/fornsok-fmis/> .

Länsstyrelsen har i övrigt, i fråga om påverkan på naturmiljön, inget att erinra mot de föreslagna åtgärderna.

### Bakgrund

Vattenfall Services Nordic AB har anmält för samråd enligt 12 kap 6 § nyförläggning av markkabel i Norrtälje kommun.

Nyförläggningen sker med en startpunkt inom fastigheten Riddersholm 1:8 och med en slutpunkt inom Riddersholm 1:20. Schaktet blir på en sträcka om cirka 190 m, med ett djup på 0,7 m och en bredd på 0,5 m.

## Upplysningar

Länsstyrelsens prövning omfattar endast bestämmelserna i 12 kap. 6 § miljöbalken om verksamhetens inverkan på naturmiljön, vad gäller naturvårds-, kulturmiljövårds- och friluftslivsaspekter. Detta samråd omfattar inte eventuella tillstånd som krävs från markägare eller annan sakägare.

Det är verksamhetsutövarens ansvar att försäkra sig om att massor som avses att flyttas inte innehåller invasiva arter som omfattas av förordning (2018:1939) om invasiva främmande arter. Enligt artikel 7.1 i förordning (EU) nr 1143/2014 är det även förbjudet att transportera massor som innehåller invasiva arter, med undantag om massorna transporteras till destruktionsanläggning.

Om en okänd fornlämning påträffas vid grävningsarbete ska arbetet omedelbart avbrytas och anmälan ske till Länsstyrelsen, enligt 2 kap. 10 § kulturmiljölagen (1988:950).

Enligt 4 § artskyddsförordningen (2007:845) är det förbjudet att störa vilda fåglar under häckningstid, samt att skada eller förstöra fåglarnas häckningsplatser. Ni bör därutöver försäkra er om att ni har tillräckligt med kunskap om förekomst av skyddade arter för att säkerställa att den planerade åtgärden även i övrigt är förenlig med artskyddsförordningen.

Skulle någon del av verksamheten omlokaliseras krävs en förnyad anmälan enligt 12 kap. 6 § miljöbalken.

Information om hur vi hanterar personuppgifter hittar du på [www.lansstyrelsen.se/dataskydd](http://www.lansstyrelsen.se/dataskydd).

Beslut om detta yttrande har fattats digitalt av miljöhandläggare Astrid Almkvist.

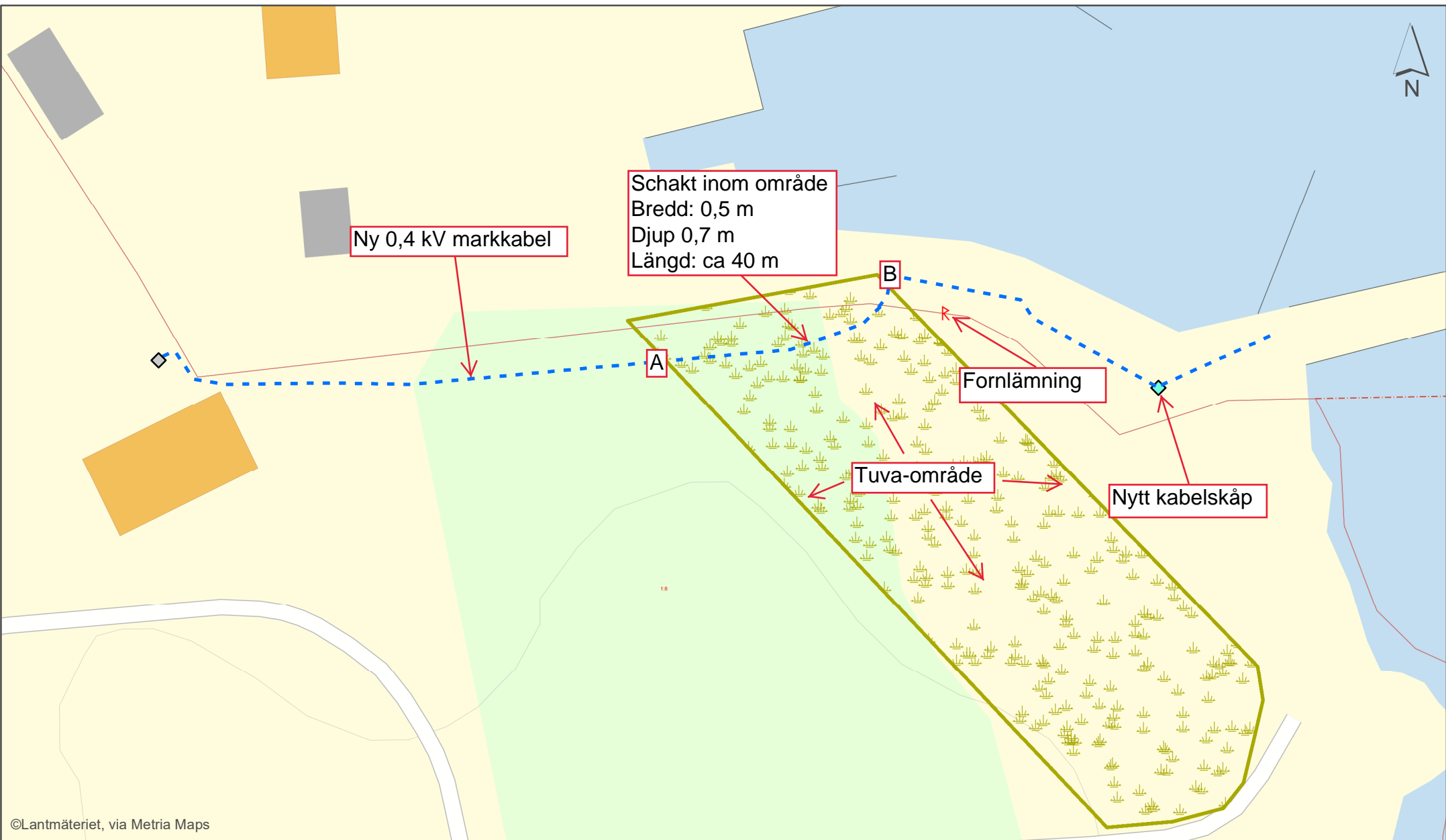
*Denna handling har godkänts digitalt och saknar därför namnunderskrift.*

## Bilagor

1. Översiktskarta










## Kopia till

Norrtälje kommun: bygg.miljonamnden@norrtalje.se



©Lantmäteriet, via Metria Maps

Teckenförklaring

-  Kabelskåp
-  Bef. kabelskåp
-  Nätstation
-  Bef. nätstation
-  Hsp kabel
-  Hsp luftledning
-  Lsp kabel
-  Lsp luftledning
-  Rasing

Projekt: Kapellskär 20, Riddersholm 1:8  
Projektid: 283015  
Kommun: Norrtälje

Skala  
1:800  
Avdelning  
GS-ID5

Koordinatsystem  
SWEREF 99 TM  
Konstruerad av  
BES20

Blad / Format  
**A4**



Datum  
2021-06-21

