



Global Connect AB
tillstand@ip-only.se



Elektronisk delgivning

Tillstånd till ingrepp inom fornlämningsområde till fornlämningarna L2016:8444, L2016:8653, L2016:9130, L2016:9279, L2015:1123, L2015:892, L2015:891, L2015:2043, L2015:1407, L2015:1426, L2015:1719, L2015:2257, L2015:2386, L2015:3057 och L2015:1291 inom fastigheterna Rilanda 2:12, Rilanda 1:17 m fl, Norrtälje kommun, Stockholms län

Beslut

Länsstyrelsen i Stockholms län ger med stöd av 2 kap. 12 § kulturmiljölagen (KML) Glocal Connect AB tillstånd till ingrepp i fornlämningsområde (skyddsområde) till fornlämningarna L2016:8444, L2016:8653, L2016:9130, L2016:9279, L2015:1123, L2015:892, L2015:891, L2015:2043, L2015:1407, L2015:1426, L2015:1719, L2015:2257, L2015:2386, L2015:3057 och L2015:1291 inom fastigheterna Rilanda 2:12, Rilanda 1:17 m fl inom Norrtälje kommun.

Tillståndet gäller t o m 18 november 2022.

Beskrivning av ärendet

Glocal Connect AB har den 12 oktober 2021 ansökt om tillstånd till att schakta för att förlägga fiberkablar inom fornlämningsområdet (skyddsområdet) till L2016:8444, L2016:8653, L2016:9130, L2016:9279, L2015:1123, L2015:892, L2015:891, L2015:2043, L2015:1407, L2015:1426, L2015:1719, L2015:2257, L2015:2386, L2015:3057 och L2015:1291. Schaktbredd är ca 0,4-0,3 meter och djup är ca 0,3-0,7 meter.

Motivering till beslutet

Kabelförläggningen kommer i huvudsak ske i befintlig kanalisation och i anslutning till befintlig väg. Länsstyrelsen bedömer att arbetsföretagets påverkan på fornlämningen är begränsat och att det inte påverkar möjligheten att bevara fornlämningen.

Villkor

Som villkor för tillståndet gäller att arbetena utförs i enlighet med vad som angivits i ansökan och på den plats som anges på bifogade kartor. Beträffande fornlämning L2015:1123 (milsten) ska särskild försiktighet och hänsyn tas till fornlämningen så att denna ej skadas då fornlämningen har tidigare haft ett felaktigt läge i Kulturmiljöregistret, vilket innebär att det egentliga avståndet mellan sten och kabel är närmre än tidigare förmodat (uppgiften är nu rättad i Kulturmiljöregistret). Skyddsåtgärder ska vidtas för stenen vid schakt trots att detta går i befintlig kanalisation.

Information

Länsstyrelsen vill erinra om att om fornlämning likväl påträffas under arbetets gång ska arbetet i enlighet med 2 kap. 10 § i kulturmiljölagen omedelbart avbrytas. Den som leder arbetet ska omedelbart anmäla förhållandet hos Länsstyrelsen.

Ni ansvarar för att de som på ert uppdrag utför arbetet informeras om innehållet i detta beslut.

Detta beslut är fattat enligt 2 kap. kulturmiljölagen. Behövs tillstånd enligt någon annan lag får ni söka detta särskilt.

Ni kan överklaga beslutet

Se bilaga med överklagandehänvisning.

Beslutande

Beslutet har fattats av handläggare Marcus Hjulhammar.

Denna handling har godkänts digitalt och saknar därför namnunderskrift.

Så här hanterar Länsstyrelsen personuppgifter

Information om hur vi hanterar dessa finns på www.lansstyrelsen.se/dataskydd.

Kopia till

Riksantikvarieämbetet via ASK

Larsson, Jan Micael, TEGVÄGEN 74 LGH 1103, 175 53 JÄRFÄLLA
(fastighetsägare fornlämning L2016:8444)

Olander, Birgitta, RILANDAVÄGEN 26, 762 92 RIMBO
(fastighetsägare fornlämningarna L2016:8653, L2016:9130,
L2016:9279, L2015:2386, L2015:3057)

Bergelin, Peter Erik, RISBY 30, 762 93 RIMBO (fornlämning
L2015:1123)

Augustsson, Bertil Ernst Erik, RISBY 32, 762 93 RIMBO
(fornlämning L2015:1123)

Lindberg, Folke Rune, NIBBLE 6, 762 93 RÖ (fornlämningarna
L2015:892 och L2015:891)

Lindberg, Ingbritt Margareta, THUNMANSGATAN 19 LGH 1001,
754 21 UPPSALA (fornlämningarna L2015:892 och L2015:891)

NORRTÄLJE KOMMUN, BOX 800, 761 28 NORRTÄLJE
(fornlämning L2015:2043)

Beijner, Lars Jan Olof och Katarina, SÖDERBYBACKEN 12, 762 91
RIMBO (fornlämning L2015:1407)

Allert, Pär och Lindgren, Frida, SÖDERBYBACKEN 10, 762 91
RIMBO (fornlämning L2015:1407)

Lagerbjelke, Gustaf, FREJAVÄGEN 46 LGH 1102, 182 64
DJURSHOLM (fornlämningarna L2015:1426 och L2015:1291).

Bilagor

1. Överklagandehänvisning förvaltningsrätten
2. Översiktskarta med planerade schakt markerade
3. Berörda fornlämningar markerade på detaljkartor

Ni kan överklaga beslutet hos förvaltningsrätten

Om ni inte är nöjda med länsstyrelsens beslut, kan ni skriftligen överklaga beslutet hos förvaltningsrätten.

Hur överklagar vi beslutet?

Länsstyrelsen måste pröva att överklagandet har kommit in i rätt tid, innan det skickas vidare tillsammans med handlingarna i ärendet. Därför ska ni lämna eller skicka er skriftliga överklagan till Länsstyrelsen Stockholm antingen via e-post; stockholm@lansstyrelsen.se, eller med post; Länsstyrelsen Stockholm, Box 22067, 104 22 Stockholm.

Tiden för överklagande

Ert överklagande måste ha kommit in till länsstyrelsen **inom tre veckor** från den dag ni fick del av beslutet. Om det kommer in senare kan överklagandet inte prövas. I ert överklagande kan ni be att få ytterligare tid till att utveckla era synpunkter och skälen till att ni överklagar. Sedan är det förvaltningsrätten som beslutar om tiden kan förlängas.

Parter som företräder det allmänna ska ha kommit in med sitt överklagande **inom tre veckor** från den dag då beslutet meddelades.

Ert överklagande ska innehålla

- Vilket beslut som ni överklagar, beslutets datum och diarienummer.
- Hur ni vill att beslutet ska ändras.
- Varför ni anser att länsstyrelsens beslut är felaktigt.

Skriv också följande uppgifter, om ni inte tidigare lämnat dem:

- Person- eller organisationsnummer.
- Telefonnummer där ni kan nås dagtid (med undantag för nummer som avser ett hemligt mobilabonnemang som behöver uppges endast om rätten begär det).
- E-postadress.
- Annat som har betydelse för att domstolen ska kunna nå er.

Om ni har handlingar som ni anser stödjer er överklagan så bör ni bifoga kopior på dessa. Kontakta länsstyrelsen i förväg om ni behöver bifoga filer som är större än 15 MB via e-post.

Ombud

Om ni anlitar ett ombud som sköter överklagandet åt er ska ombudet underteckna skrivelsen, bifoga en fullmakt i original från er samt uppge sitt eget namn, adress och telefonnummer.

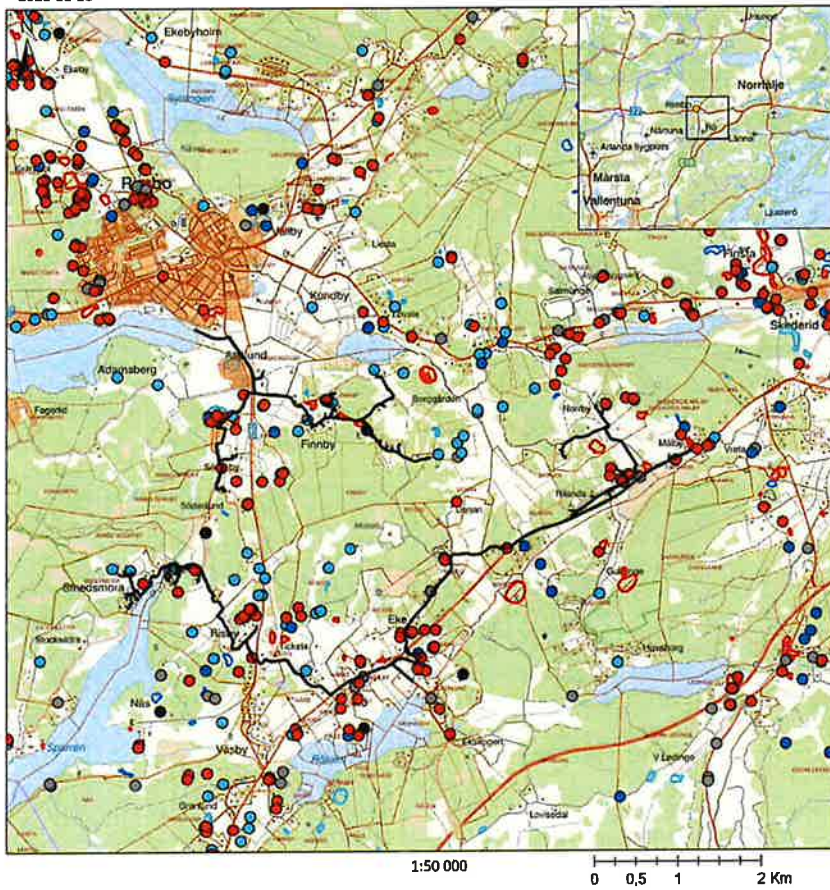
Behöver ni veta mer?

Har ni ytterligare frågor kan ni kontakta länsstyrelsen via e-post, stockholm@lansstyrelsen.se, eller via växeltelefonnummer 010-223 10 00. Ange diarienummer 70725-2021.

Bilaga 2
Översiktskarta med planerade schakt markerade

Översiktskarta


Länsstyrelsen
2021-11-18



Dnr 431-70725-2021

Bilaga 3
Berörda fornlämningar markerade på detaljkartor

R5 57:1 - 144 L2015:891

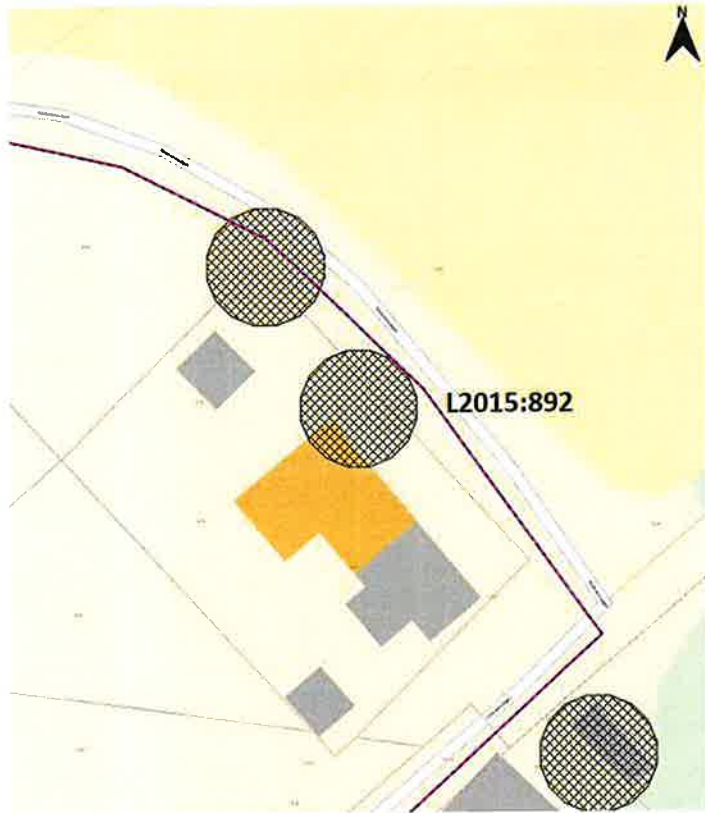


Möjlig fornlämning
Stensättning

© Lantmäteriet

<https://pub.raa.se/visa/objekt/lanning/166d190-af7-4192-a051-081670530209>

Rö 57:2 - 142 L2015:892



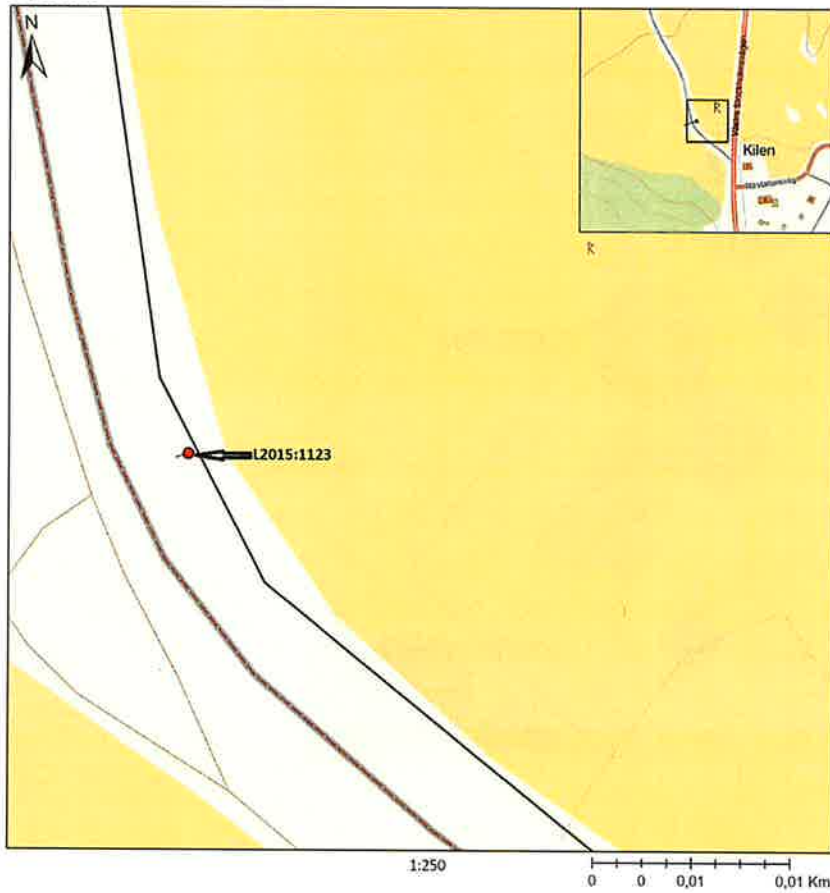
Möjlig förlämnings
Stensättning

© Lantmäteriet

Fornlämning L2015:1123

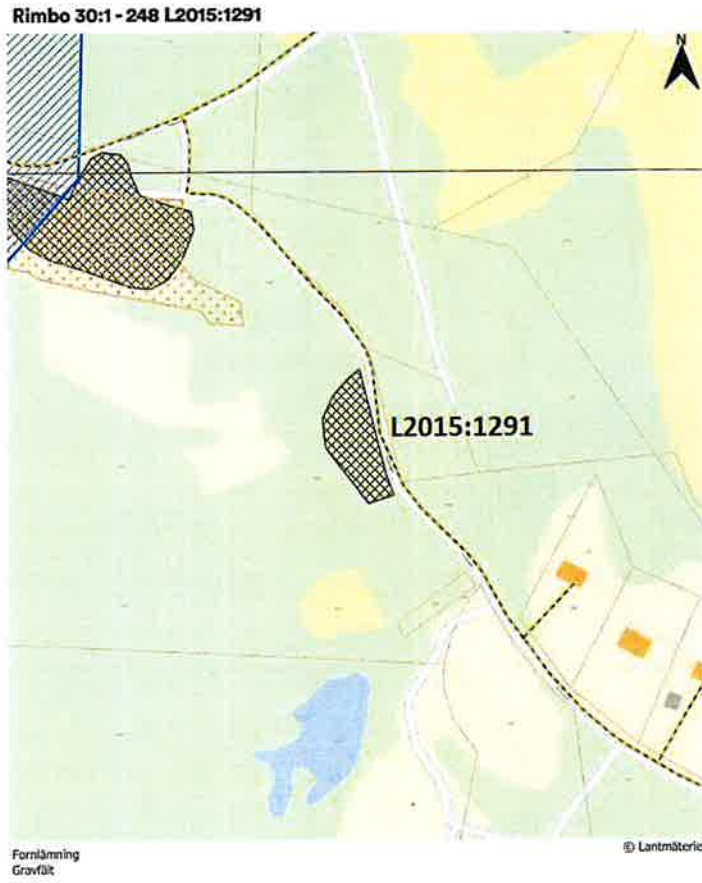

Länsstyrelserna
2021-11-18

RAÄ R6 35:1

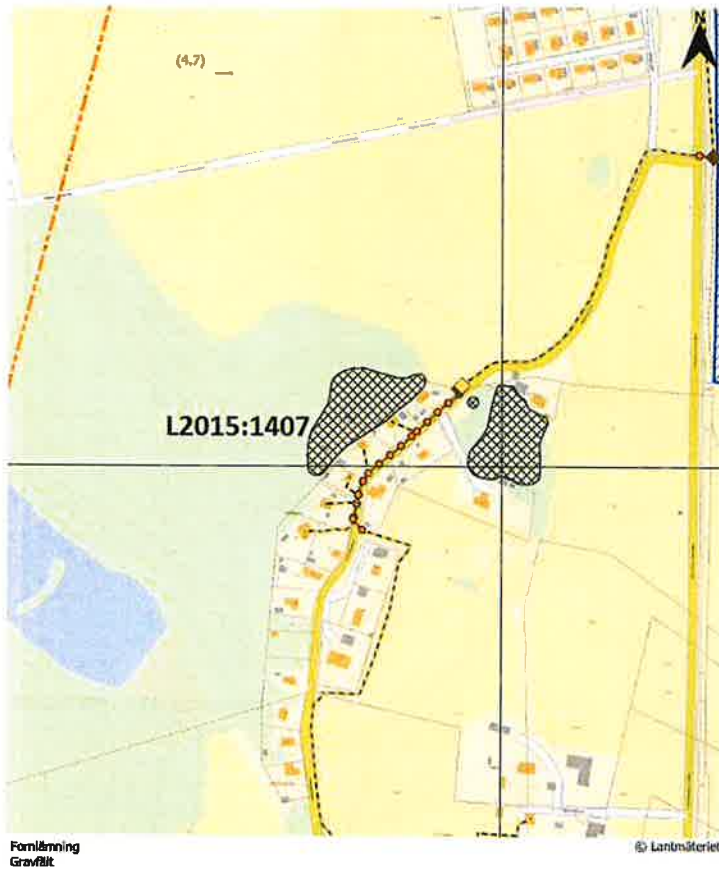


Dnr 431-70725-2021

Länsstyrelsen Stockholm



Rimbo 17:1 - 201 L2015:1407



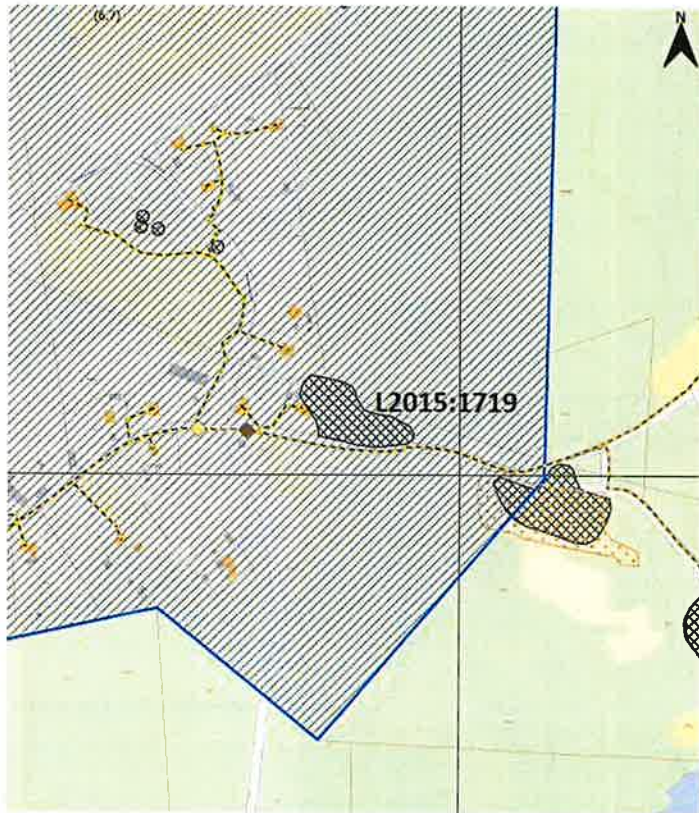
Rimbo 28:1 - 213 L2015:1426



Förlämnig
Gravfält

© Lantmäteriet

Rimbo 29:1 - 215 L2015:1719



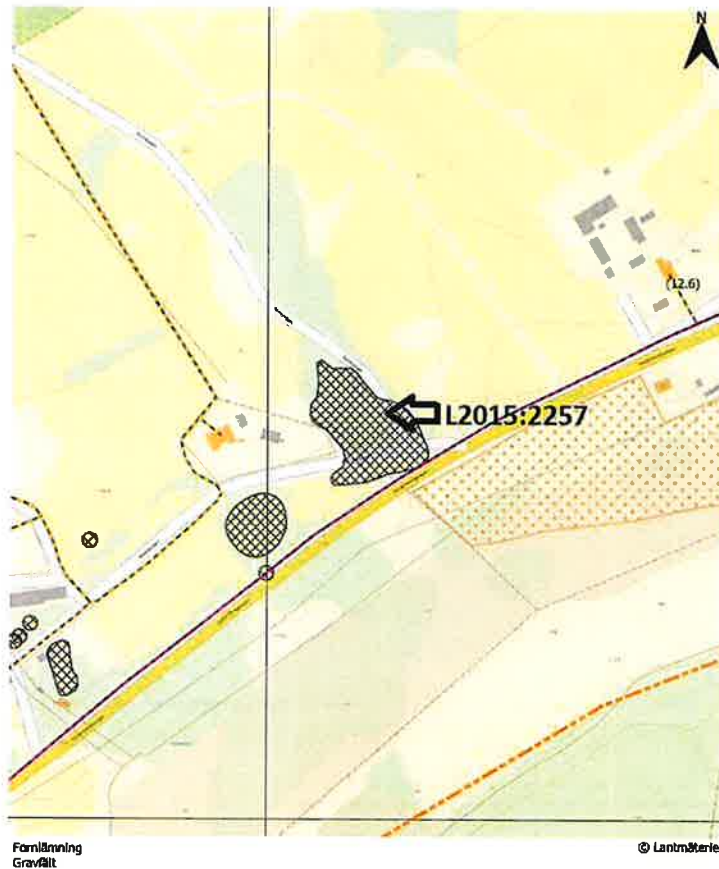
Fornlämning
Gravfält

© Lantmäteriet

Skoderid 53:1 - 225 L2015:2386



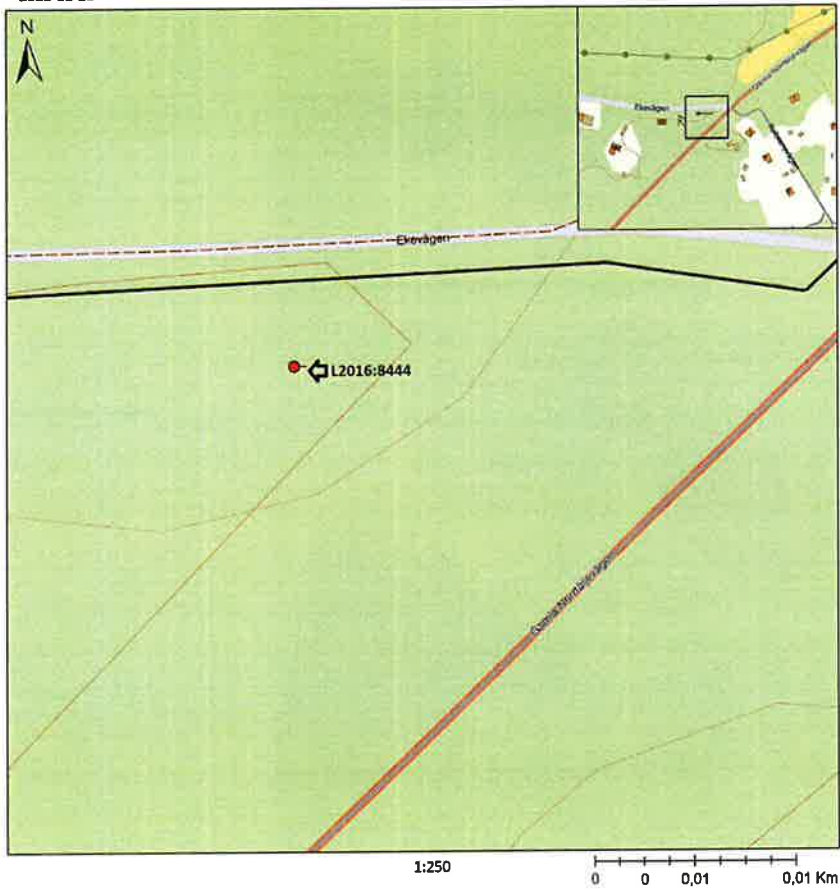
Skederid 31:1 - 219 L2015:2257



Fornlämning L2016:8444

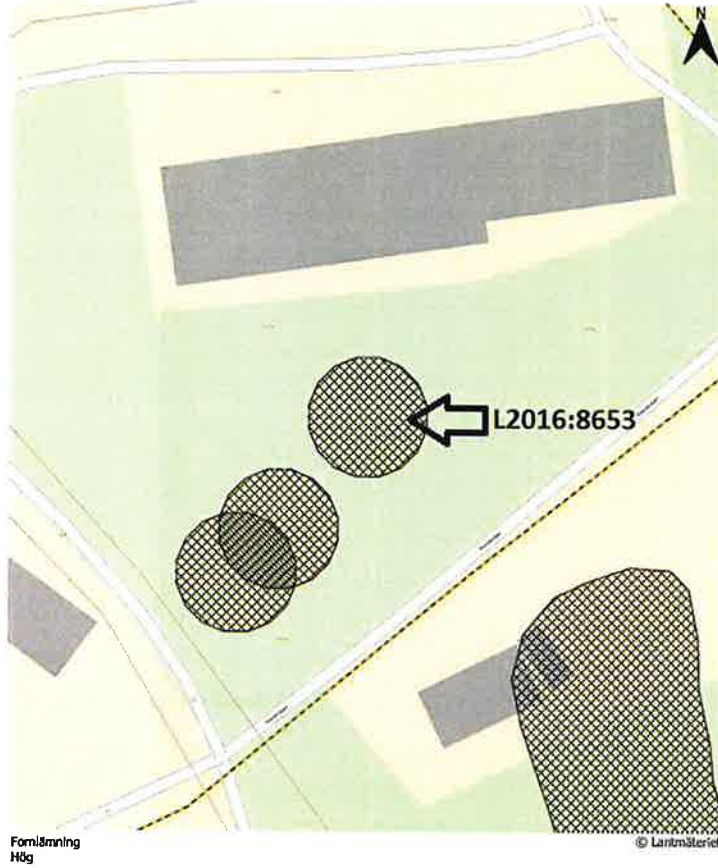
RAÄ Skederid 210:1


Länsstyrelsen
2021-11-18

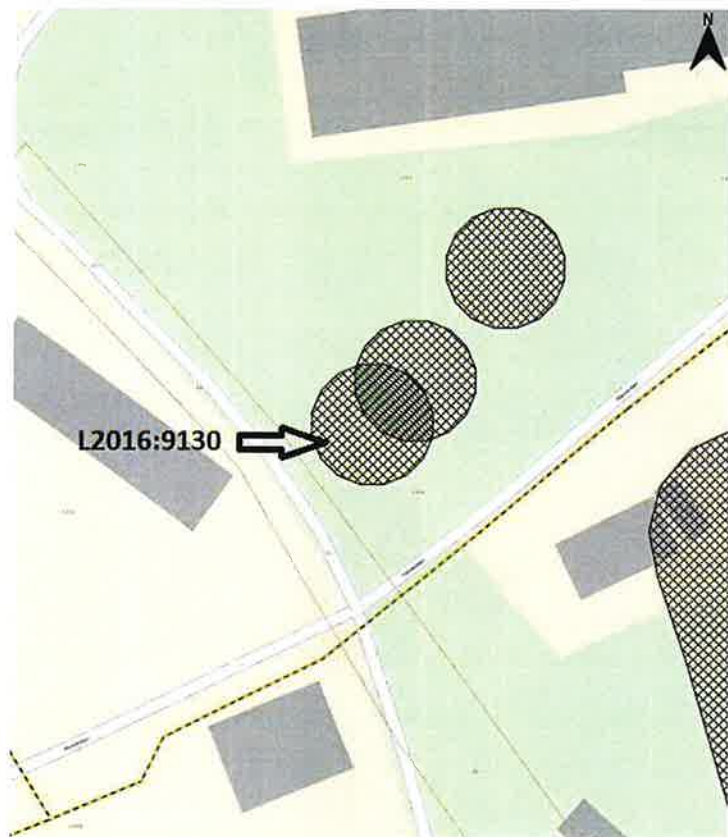


Dnr 431-70725-2021

Skederid 25:1 - 38 L2016:8653



Skedarid 25:2 - 78 L2016:9130

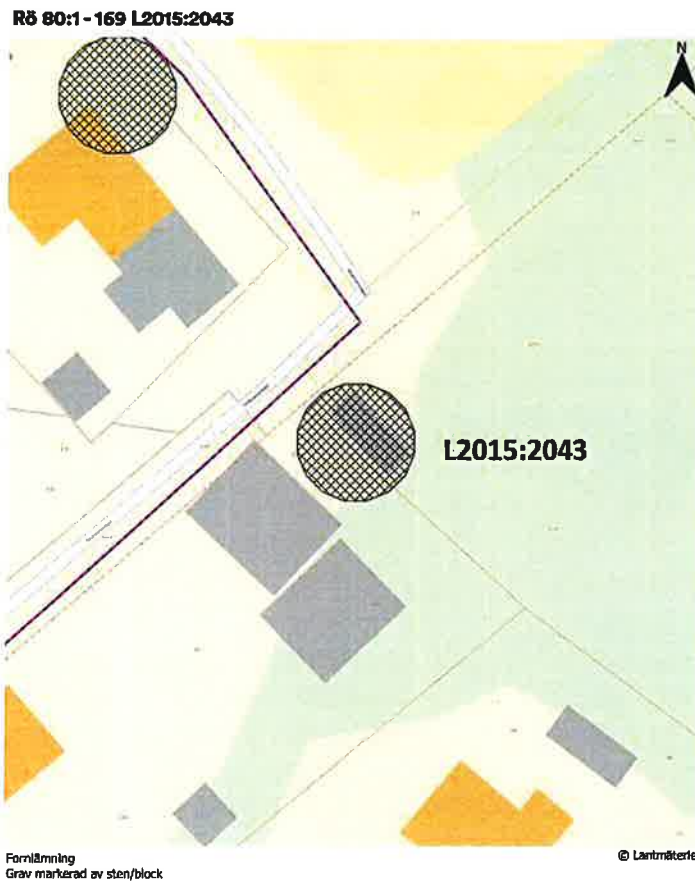


Fornlämning
Hög

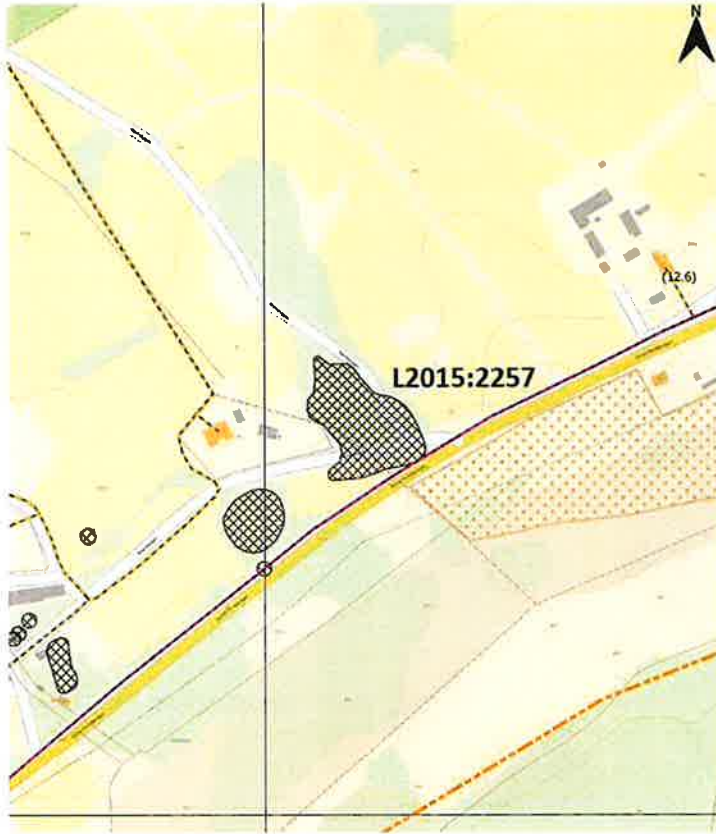
© Lantmäteriet

Skoderid 25:3 - 96 L2016:9279





Skederid 31:1 - 219 L2015:2257



Fornlämning
Gravfält

© Lantmäteriet