



Vattenfall Services Nordic AB  
[mohamed.aljadir@vattenfall.com](mailto:mohamed.aljadir@vattenfall.com)

## Samråd enligt miljöbalken för nyanläggning av markkabel, i Norrtälje kommun

### Beslut

Länsstyrelsen har inget emot de anmälda åtgärderna utifrån bestämmelserna i 12 kap. 6 § miljöbalken (1998:808), under förutsättning att de utförs i enlighet med anmälan samt de kompletteringar av anmälan som gjorts.

### Beskrivning av ärendet

Ni lämnade på uppdrag av Vattenfall Eldistribution AB den 6 december 2023 in en anmälan för samråd enligt 12 kap. 6 § miljöbalken till Länsstyrelsen. Anmälan gäller nyförläggning av markkabel för el med start på fastigheten Söderby-Vik 1:7 och slut på fastigheten Söderby-Vik 2:17, Norrtälje kommun.

Åtgärdens lokalisering framgår av bilaga 1.

Av anmälan framgår att den aktuella åtgärden innebär markförläggning av kabel om en sträcka på 1695 meter. Schaktdjupet blir 0,5 m och schaktbredden 0,6 m. Vidare ska en 9 m<sup>2</sup> stor ny transformatorstation uppföras.

Kabelförläggningen ska förläggas längsmed befintliga vägar som går genom åkermark och skogsmark. Inga träd kommer att behöva avverkas. Schakt ska ske i närhet till odlingsrösen eller stenmurar på jordbruksmark som eventuellt omfattas av generellt biotopskydd. Även skyddsvärda träd kan påverkas. Enligt komplettering till anmälan ska dock hänsyn tas vid val av schaktmetod så att risk för skada på skyddsvärda träd minimeras.

Kabelförläggningen kommer att ske längsmed en grusväg på vilken vandringsleden Roslagsleden går. Denna del av kabelförläggningen ingår även i riksintresse för naturvården enligt 3 kap. 6 § miljöbalken (Söderby-Karl - Roslags-bro).

I anmälan görs bedömningen att åtgärden inte kommer ha någon påverkan på naturmiljön.

Kabelförläggningen ska ske ca 79 m från fornlämningar L2015:4248/  
RAÄ-nummer: Söderby-Karl 274:1/ Socken Söderby-Karl.

## Motivering till beslutet

Länsstyrelsen bedömer att de anmälda åtgärdernas inverkan på naturmiljön, vad gäller naturvårds-, kulturmiljövårds- och friluftslivsaspekter är acceptabel. Länsstyrelsen har därför inget emot de anmälda åtgärderna.

## Bestämmelser som beslutet grundas på

Enligt 12 kap. 6 § miljöbalken ska en anmälan för samråd göras för verksamheter och åtgärder som kan komma att väsentligt ändra naturmiljön och som inte omfattas av tillstånds- eller anmälningsplikt enligt andra bestämmelser i miljöbalken.

Verksamhet eller åtgärd som ska anmälas för samråd får påbörjas tidigast 6 veckor efter det att anmälan har gjorts, om inte Länsstyrelsen medger något annat.

## Information

Länsstyrelsens prövning omfattar endast bestämmelserna i 12 kap. 6 § miljöbalken om verksamhetens inverkan på naturmiljön, vad gäller naturvårds-, kulturmiljövårds- och friluftslivsaspekter. En anmälan om samråd befriar inte verksamhetsutövaren från ansvaret att ta hänsyn till miljöbalkens övriga bestämmelser eller till vad som föreskrivs i annan lagstiftning.

Ni som gör en åtgärd måste alltid skaffa den kunskap som behövs. Ni måste även visa sådan hänsyn att skador och olägenheter inte uppkommer för människors hälsa eller miljön (2 kap. miljöbalken).

Detta samråd omfattar inte eventuella tillstånd som krävs från markägare eller annan sakägare. Eventuella bygglov söks hos kommunen.

Aktuell åtgärd kan utgöra tillståndspliktig eller anmälningspliktig vattenverksamhet. Se mer information här: [Anmälan om vattenverksamhet | Länsstyrelsen Stockholm \(lansstyrelsen.se\)](#)

Om en okänd fornlämning påträffas vid grävningsarbete ska arbetet omedelbart avbrytas och anmälan ske till Länsstyrelsen, enligt 2 kap. 10 § kulturmiljölagen (1988:950).

Om åtgärden riskerar att skada en naturmiljö som omfattas av generellt biotopskydd (allé/småvatten/våtmark/dike/källa/åkerholme/odlingsröse/stenmur) enligt 7 kap. 11 § miljöbalken och 5 § i förordningen om områdesskydd (1998:1252) är åtgärden förbjuden. Dispens kan sökas hos Länsstyrelsen.

Enligt 4 § artskyddsförordningen (2007:845) är det bl.a. förbjudet att avsiktligt störa vissa arter av fåglar, särskilt under deras häcknings- och uppfödningstid. Ni bör därutöver försäkra er om att ni har tillräckligt med kunskap om förekomst av skyddade arter för att säkerställa att den planerade åtgärden även i övrigt är förenlig med artskyddsförordningen.

Det är verksamhetsutövarens ansvar att försäkra sig om att massor som avses att flyttas inte innehåller invasiva arter som omfattas av förordning (2018:1939) om invasiva främmande arter. Enligt artikel 7.1 i förordning (EU) nr 1143/2014 är det vidare förbjudet att transportera massor som innehåller invasiva arter, med undantag om massorna transporteras till destruktionsanläggning.

Om det vid grävarbete uppstår misstanke om föroreningar i marken, ska detta omedelbart anmälas till tillsynsmyndigheten, vanligtvis kommunen.

Om ni utför åtgärden på något annat sätt än enligt anmälan och det innebär en väsentlig ändring av naturmiljön, behöver ni göra en ny anmälan för samråd.

## Ni kan överklaga beslutet

Se bilaga med överklagandehänvisning.

## Beslutande

Beslutet har fattats av miljöhandläggare Henrik Sandberg.

Denna handling har godkänts digitalt och saknar därför namnunderskrift.

## Bilagor

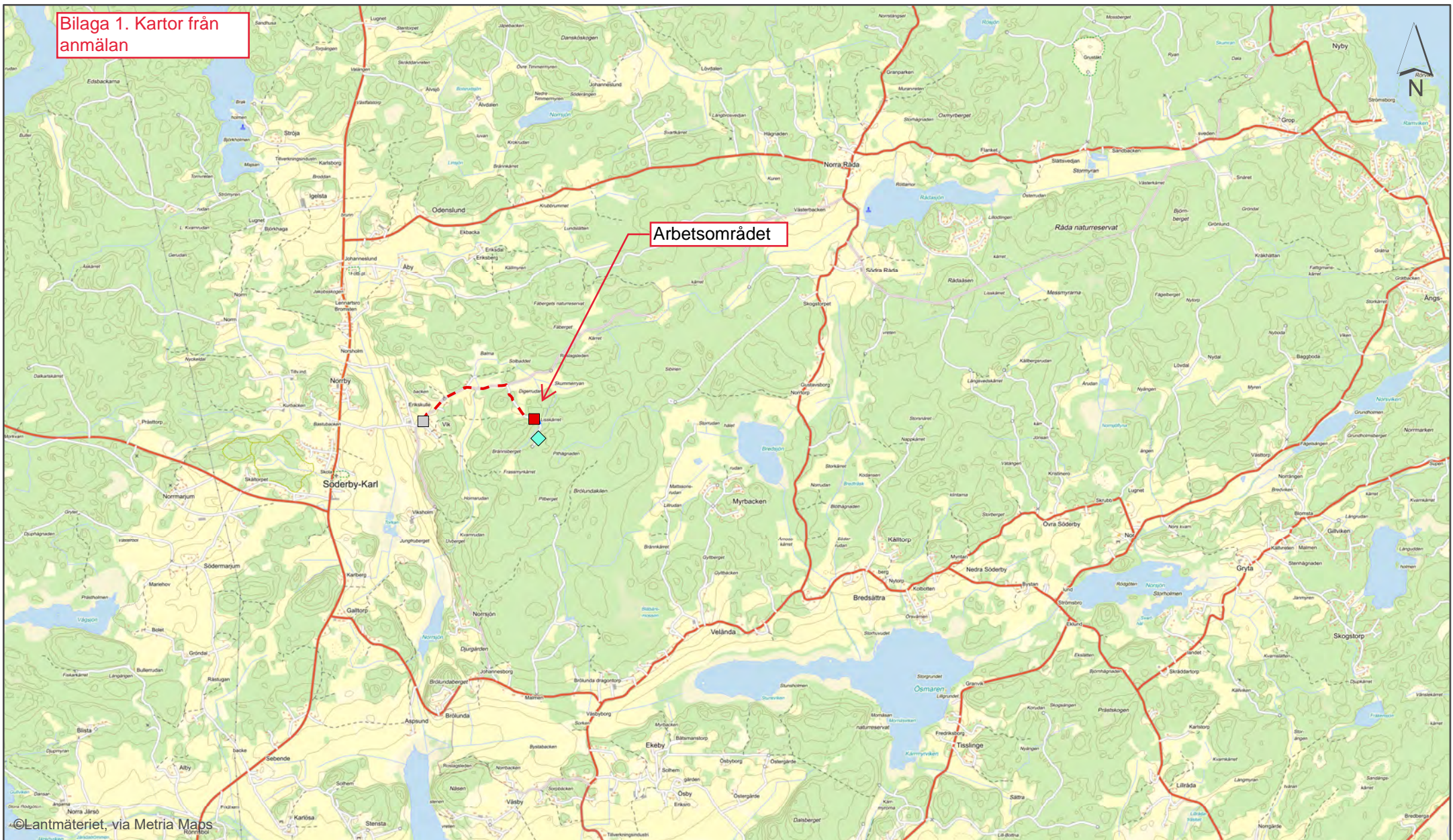
1. Kartor från anmälan
2. Överklagandehänvisning mark- och miljödomstolen

Kopia till

Norrtälje kommun, [kontaktcenter@norrtalje.se](mailto:kontaktcenter@norrtalje.se)



Bilaga 1. Kartor från anmälan



©Lantmäteriet, via Metria Maps

Teckenförklaring

- Nätstation
- - - Hsp kabel
- Befintlig nätstation
- - - Lsp kabel
- ◆ Kabelskåp

Projekt: Söderby vik 2:17  
 Projektid: 306568  
 Kommun: Norrtälje

Skala

1:50 000

Avdelning  
 GS-ES6

Datum  
 2023-11-27

Koordinatsystem  
 SWEREF99 TM

Konstruerad av  
 Mohamed Al Jadir

Blad / Format

**A4**

0 410 820 1 640 2 460 3 280 m





Teckenförklaring

- Befintlig nätstation
- - - Hsp kabel
- R Fornlämning\_punkt

Projekt: Söderby vik 2:17  
 Projektid: 306568  
 Kommun: Norrtälje

Skala

1:2 000

Avdelning  
 GS-ES6

Datum  
 2023-11-21

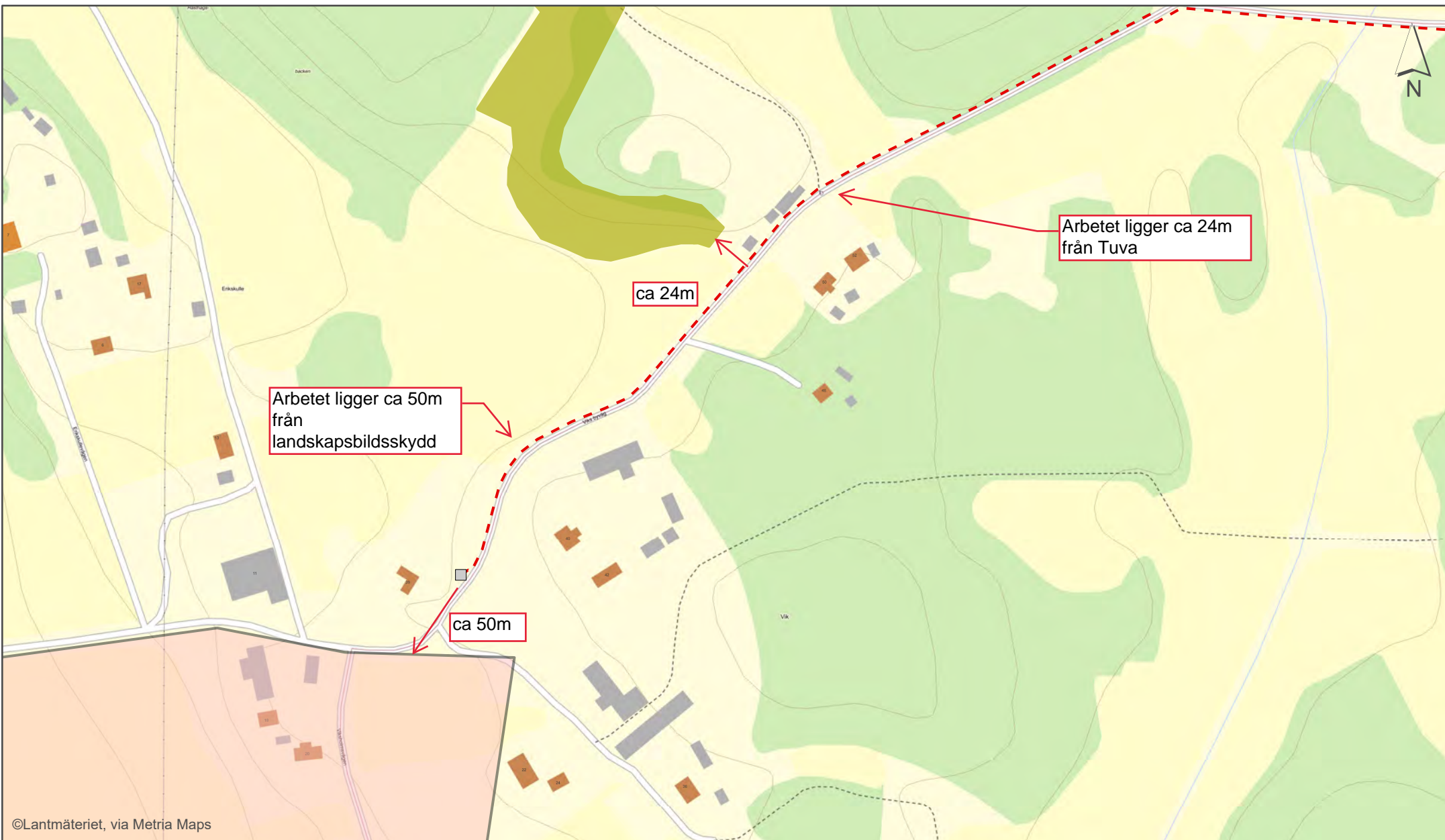
Koordinatsystem  
 SWEREF99 TM

Konstruerad av  
 Mohamed Al Jadir

Blad / Format

**A4**





©Lantmäteriet, via Metria Maps

Teckenförklaring

- Befintlig nätstation
- Hsp kabel
- Tuva
- Landskapsbildsskydd

Projekt: Söderby vik 2:17  
 Projektid: 306568  
 Kommun: Norrtälje

Skala  
 1:3 000

Avdelning  
 GS-ES6

Koordinatsystem  
 SWEREF99 TM

Konstruerad av  
 Mohamed Al Jadir

Blad / Format

**A4**



Datum  
 2023-11-21







©Lantmäteriet, via Metria Maps

Teckenförklaring

- Nätstation
- Befintlig nätstation
- ◆ Kabelskåp
- - - Hsp kabel
- - - Lsp kabel
- Riksintresse naturvård

Projekt: Söderby vik 2:17  
 Projektid: 306568  
 Kommun: Norrtälje

Skala  
 1:5 000


Avdelning  
 GS-ES6

Koordinatsystem  
 SWEREF99 TM

Konstruerad av  
 Mohamed Al Jadir

Blad / Format

**A4**



Datum  
 2023-11-21





©Lantmäteriet, via Metria Maps

Teckenförklaring

- Nätstation
- Befintlig nätstation
- ◆ Kabelskåp
- - - Hsp kabel
- - - Lsp kabel
- Nyckelbiotoper

Projekt: Söderby vik 2:17  
 Projektid: 306568  
 Kommun: Norrtälje

Skala

1:5 000

Avdelning  
 GS-ES6

Datum  
 2023-11-21

Koordinatsystem  
 SWEREF99 TM

Konstruerad av  
 Mohamed Al Jadir

Blad / Format

**A4**



## Överklagandehänvisning mark- och miljödomstolen

### Du kan överklaga beslutet

Om du inte är nöjd med länsstyrelsens beslut, kan du skriftligen överklaga beslutet hos mark- och miljödomstolen.

### *Hur överklagar jag beslutet?*

Länsstyrelsen måste pröva att överklagandet har kommit in i rätt tid, innan det skickas vidare tillsammans med handlingarna i ärendet. Därför ska du lämna eller skicka din skriftliga överklagan till antingen via e-post [stockholm@lansstyrelsen.se](mailto:stockholm@lansstyrelsen.se), eller med post till Länsstyrelsen Stockholm, Box 22067, 104 22 Stockholm.

### *Tiden för överklagande*

Ditt överklagande måste ha kommit in till länsstyrelsen **inom tre veckor från den dag du fick del av beslutet**. Vid förenklad delgivning anses du ha tagit del av beslutet två veckor efter att Länsstyrelsen skickade beslutet. Om det kommer in senare kan överklagandet inte prövas. I ditt överklagande kan du be att få ytterligare tid till att utveckla dina synpunkter och skälen till att du överklagar. Sedan är det mark- och miljödomstolen som beslutar om tiden kan förlängas.

Parter som företräder det allmänna ska ha kommit in med sitt överklagande **inom tre veckor från den dag då beslutet meddelades**.

### *Ditt överklagande ska innehålla*

- Vilket beslut som överklagas, beslutets datum och diarienummer,
- hur du vill att beslutet ska ändras, samt
- varför du anser att länsstyrelsens beslut är felaktigt.

Om du har handlingar som du anser stödjer din överklagan så bör du bifoga kopior på dessa. Kontakta länsstyrelsen i förväg om du behöver bifoga filer som är större än 15 MB via e-post.

### *Ombud*

Om du anlitar ett ombud som sköter överklagandet åt dig ska ombudet underteckna skrivelsen, bifoga en fullmakt i original från dig samt uppge sitt eget namn, adress och telefonnummer.

### *Behöver du veta mer?*

Har du ytterligare frågor kan du kontakta länsstyrelsen via e-post, [stockholm@lansstyrelsen.se](mailto:stockholm@lansstyrelsen.se), eller via växeltelefonnummer 010-223 10 00. Ange diarienumret för detta ärende. Numret finns uppe till höger på första sidan.