



Esko Ensio Issakainen  
[e.issakainen@telia.com](mailto:e.issakainen@telia.com)

## Samråd enligt miljöbalken för avverkning av skogsmark för omläggning till tomtmark, i Norrtälje kommun

### Beslut

Länsstyrelsen har inget emot de anmälda åtgärderna utifrån bestämmelserna i 12 kap. 6 § miljöbalken (1998:808), under förutsättning att de utförs i enlighet med anmälan.

### Beskrivning av ärendet

Skogsstyrelsen har fått en avverkningsanmälan gällande omläggning av 8,73 ha skog till tomtmark på fastigheten Darsgårde 2:4, Norrtälje kommun, se bilaga 1. Eftersom ärendet gäller ändrad markanvändning har Skogsstyrelsen överlämnat ärendet till Länsstyrelsen för handläggning enligt 12 kap. 6 § miljöbalken (1998:808).

Av anmälan framgår att det inom och i direkt anslutning till det avverkningsanmälda området finns två möjliga fornlämningar (L2016:9146 och L2016:9145).

I övrigt berörs inga särskilda, kända natur- eller kulturmiljövärden av åtgärden.

### Motivering till beslutet

Länsstyrelsen bedömer att de anmälda åtgärdernas inverkan på naturmiljön, vad gäller naturvårds-, kulturmiljövårds- och friluftslivsaspekter är acceptabel. Länsstyrelsen har därför inget emot de anmälda åtgärderna.

Se särskilda upplysningar om kulturhistoriska lämningar under rubriken information.

## Bestämmelser som beslutet grundas på

Enligt 12 kap. 6 § miljöbalken ska en anmälan för samråd göras för verksamheter och åtgärder som kan komma att väsentligt ändra naturmiljön och som inte omfattas av tillstånds- eller anmälningsplikt enligt andra bestämmelser i miljöbalken.

Verksamhet eller åtgärd som ska anmälas för samråd får påbörjas tidigast 6 veckor efter det att anmälan har gjorts, om inte Länsstyrelsen medger något annat.

## Information

Vid avverkning får de möjliga fornlämningarna eller området runt dem inte komma till skada genom körning, släpning av träd, upplag eller dylikt. Ris och avverkningsrester får inte läggas upp över synliga lämningar. Se ytterligare lämpliga hänsynsåtgärder i bilaga 3.

Frågan om marken är lämplig som tomtmark ur fornlämningsynpunkt hanteras vid eventuellt bygglov, detaljplanearbete eller i samband med lantmäteriförrättning. Innan eventuella markingrepp utförs som kan riskera att skada fornlämningar ska enligt 2 kap. 10 § kulturmiljölagen (1998:950) i god tid inhämta information från Länsstyrelsen för att ta reda på om någon fornlämning kan beröras av företaget och i så fall snarast samråda med länsstyrelsen. Mer information finns här:

[Fornlämningar och fornfynd | Länsstyrelsen Stockholm \(lansstyrelsen.se\)](https://www.lansstyrelsen.se)

Länsstyrelsens prövning omfattar endast bestämmelserna i 12 kap. 6 § miljöbalken om verksamhetens inverkan på naturmiljön, vad gäller naturvårds-, kulturmiljövårds- och friluftslivsaspekter. En anmälan om samråd befriar inte verksamhetsutövaren från ansvaret att ta hänsyn till miljöbalkens övriga bestämmelser eller till vad som föreskrivs i annan lagstiftning.

Ni som gör en åtgärd måste alltid skaffa den kunskap som behövs. Ni måste även visa sådan hänsyn att skador och olägenheter inte uppkommer för människors hälsa eller miljön (2 kap. miljöbalken).

Detta samråd omfattar inte eventuella tillstånd som krävs från markägare eller annan sakägare. Eventuella bygglov söks hos kommunen.

Enligt 4 § artskyddsförordningen (2007:845) är det bl.a. förbjudet att avsiktligt störa vissa arter av fåglar, särskilt under deras häcknings-

och uppfödningstid. Ni bör därutöver försäkra er om att ni har tillräckligt med kunskap om förekomst av skyddade arter för att säkerställa att den planerade åtgärden även i övrigt är förenlig med artskyddsförordningen.

Om ni utför åtgärden på något annat sätt än enligt anmälan och det innebär en väsentlig ändring av naturmiljön, behöver ni göra en ny anmälan för samråd.

Information om hur vi hanterar personuppgifter hittar ni på [www.lansstyrelsen.se/dataskydd](http://www.lansstyrelsen.se/dataskydd).

## Ni kan överklaga beslutet

Se bilaga med överklagandehänvisning.

## Beslutande

Beslutet har fattats av miljöhandläggare Henrik Sandberg.

*Denna handling har godkänts digitalt och saknar därför namnunderskrift.*

## Bilagor

1. Anmälan
2. Överklagandehänvisning mark- och miljödomstolen
3. Hänsynsåtgärder vid avverkningsåtgärder invid fornlämningar, möjliga fornlämningar och övriga kulturhistoriska lämningar i skogsmark

## Kopia till

Norrtälje kommun, [kontaktcenter@norrtalje.se](mailto:kontaktcenter@norrtalje.se)  
Skogsstyrelsen, [skogsstyrelsen@skogsstyrelsen.se](mailto:skogsstyrelsen@skogsstyrelsen.se) (Ärende A 10930-2024)

Stockholm-Gotlands distrikt  
Johannes Ackemo  
Galgbacksvägen 5, 18630 Vallentuna  
johannes.ackemo@skogsstyrelsen.se  
Tfn 08-514 514 84

MISSIV

1(2)

Datum  
2024-03-22

Ärendnr  
A 10930-2024  
Er referens  
669d3446-fe79-4473-  
9c52-19ec01fe390e

Fastighetsbeteckning  
Norrtälje DARSGÄRDE 2:4

Länsstyrelsen i Stockholms län

Box 22067  
10422 Stockholm

## Ärendet överlämnas för prövning enligt miljöbalken

En anmälan om avverkning för att lägga om skogsmark till annan markanvändning har kommit in till Skogsstyrelsen den 19 mars 2024 på ovan angivna fastighet, se bilaga.

Eftersom marken ska tas i anspråk för annat ändamål än virkesproduktion är avverkningen inte en skogsbruksåtgärd, vilket innebär att länsstyrelsen ska hantera samrådsärendet. Skogsstyrelsen överlämnar nu ärendet till länsstyrelsen.

## Skogsvårdslagen hindrar inte ändrad markanvändning

Skogsstyrelsen ska hantera anmälan om avverkning enligt reglerna i skogsvårdslagen (1979:429). Men skogsvårdslagen hindrar inte att skogsmark tas i anspråk för annat ändamål än virkesproduktion. Reglerna i Skogsstyrelsens föreskrifter (SKSFS 2011:7) om hänsyn till bland annat naturvårdens och kulturmiljövårdens intressen gäller enbart vid skogsbruksåtgärder.

Frågor som rör detta ärende kan i första hand ställas till undertecknad handläggare eller i andra hand till någon annan på distriktet.

Johannes Ackemo  
Skogskonsulent

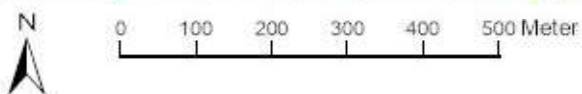
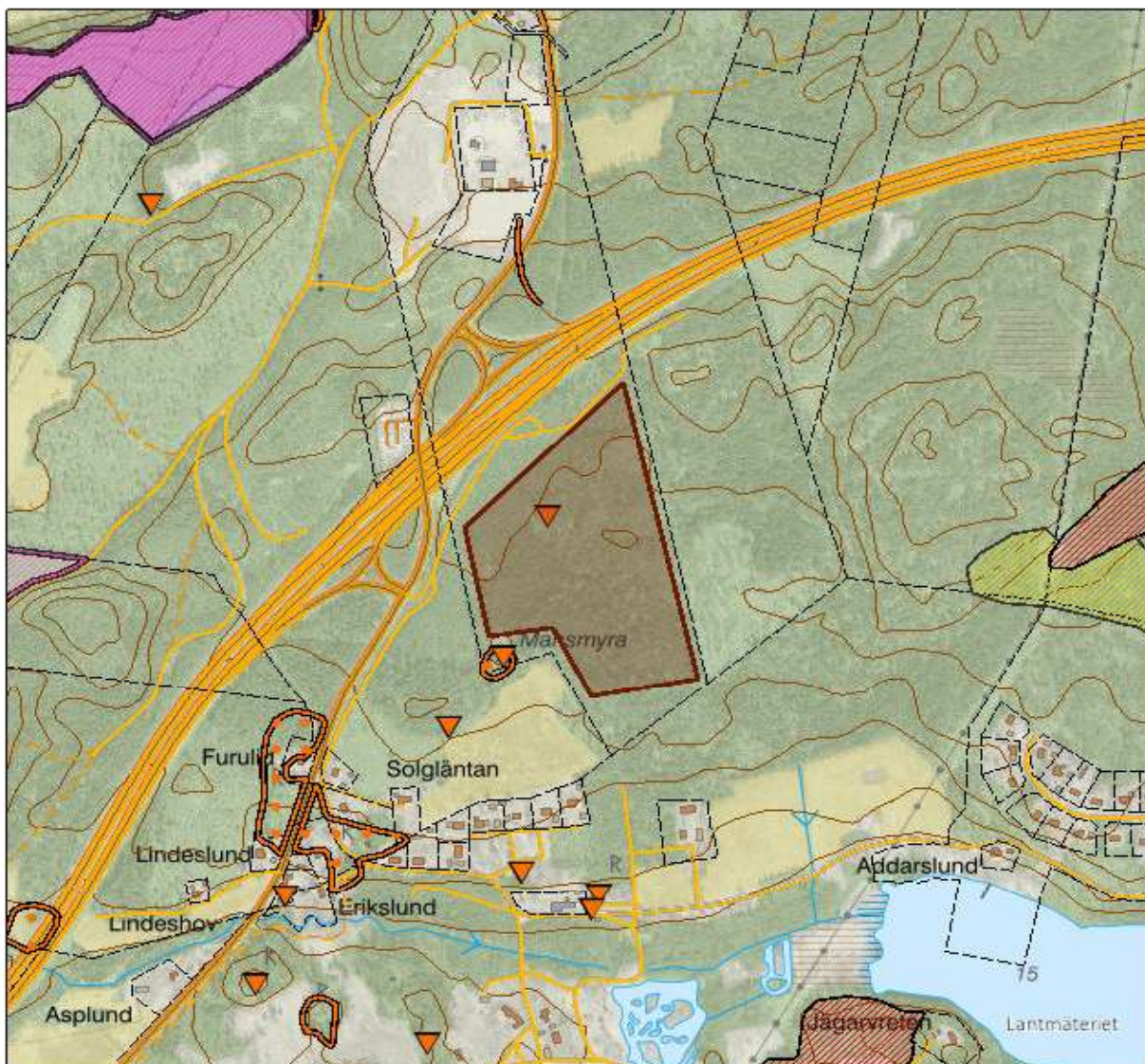
## Bilaga

Anmälan om avverkning för annat ändamål än virkesproduktion

# Avverkningsärende A 10930-2024

Utskriftsdatum: 2024-03-22

Kartans mittpunktskoordinat:  
 SWEREF99TM (N, E) 6623424, 696557  
 WGS84 (Lat, Lon) 59.70220, 18.49365



Kartprojektion: SWEREF99-TM  
 Bakgrundskartan ur allmänt kartmaterial  
 © Lantmäteriet 109/2037.

**TECKENFÖRKLARING**

- |   |   |
|---|---|
|  Anmälan/Ansökan               |  Objekt med Naturvärde           |
|  Biotopskydd                   |  Storskogsbrukets Nyckelbiotoper |
|  Naturvårdsavtal               |  Naturreservat                   |
|  Forn- och kulturlämning Punkt |  Nationalpark                    |
|  Forn- och kulturlämning Linje |  Vattenskyddsområden             |
|  Forn- och kulturlämning Yta   |  Natura2000 fågeldirektivet      |
|  Nyckelbiotop                  |  Natura2000 habitatdirektivet    |

## Anmälan om avverkning

Detta dokument har skapats upp från en anmälan som har skickats in digitalt.

### FASTIGHET, FASTIGHETSÄGARE OCH OMBUD

#### 1. Fastighet

Norrtälje DARSGÄRDE 2:4

#### 2. Fastighetsägare

ESKO ENSIO ISSAKAINEN

E-post: e.issakainen@telia.com

Telefon: 0708259191

#### 3. Ombud

E-post:

Telefon:

Ombudets ärendenummer: 669d3446-fe79-4473-9c52-19ec01fe390e

Fullmakt är begränsad på följande sätt:

### ANMÄLAN GÄLLER

#### 1. Föryngringsavverkning

Planerad avverkning:

##### Planerade föryngringsåtgärder genom plantering eller sådd

*Plantering utan frö-/skärmträd*

*Plantering med frö-/skärmträd*

*Plantering med främmande trädart*

*Sådd*

### Markberedning

#### Planerade föryngringsåtgärder genom naturlig föryngring

Naturlig föryngring med frö-/skärmträd

Naturlig föryngring utan frö-/skärmträd

Naturlig föryngring genom upprepad utglesning

### Markberedning

---

## 2. Avverkning för annat ändamål än virkesproduktion

Planerad avverkning: 8,73

År då omläggningen planeras: 2024

Ändamål:

- Betesmark
- Tomtmark
- Skogsbilväg
- Annan väg
- Åker
- Annat

Beskriv vilka åtgärder du planerar för att begränsa miljöpåverkan vid avverkning för att anlägga skogsbilväg, till exempel vid passager över våtmarker, vattendrag och över särskilt värdefulla miljöer. Om du har kryssat för annat ändamål anger du här vad du ska lägga om marken till.

---

## 3. Avverkning för att bevara och utveckla natur- och kulturmiljövärden eller för att möjliggöra försöksverksamhet

Planerad avverkning:

Ändamål:

- Bevara och utveckla natur- och kulturmiljövärden
- Försöksverksamhet

Beskriv syftet och hur du planerar att utföra åtgärden.

### PLANERAD HÄNSYN TILL NATURVÄRDEN OCH KULTURMILJÖVÄRDEN

#### 1. Hänsyn till biotoper

Inom eller angränsande mot avverkningsområdet planerar jag att ta hänsyn till

<input type="checkbox"/> Ravin	<input type="checkbox"/> Strandskog	<input type="checkbox"/> Hällmark	<input type="checkbox"/> Hagmark
<input type="checkbox"/> Källa	<input type="checkbox"/> Sumpskog	<input type="checkbox"/> Naturskog	<input type="checkbox"/> Område längs vattendrag
<input type="checkbox"/> Småvatten	<input type="checkbox"/> Blockmark	<input type="checkbox"/> Brandfält	<input type="checkbox"/> Annat, ange nedan
<input type="checkbox"/> Äldre skog på udde, ö, bryn	<input type="checkbox"/> Brant	<input type="checkbox"/> Myrholme	

Beskriv den hänsyn du planerar att ta till naturvärden. Om du har kryssat för annat anger du här vad du planerar att ta hänsyn till.

## 2. Hänsyn till kulturmiljöer och kulturlämningar

Inom eller angränsande mot avverkningsområdet planerar jag att ta hänsyn till

- |                                  |  |   |  |
|----------------------------------|--|---|--|
| <input type="checkbox"/> Röse    | <input type="checkbox"/> Äldre färdväg       | <input type="checkbox"/> Kolningsplats, tjärframställningsplats | <input type="checkbox"/> Lämning efter äldre tiders renskötsel |
| <input type="checkbox"/> Stenmur | <input type="checkbox"/> Industriell lämning | <input type="checkbox"/> Husgrund                               | <input type="checkbox"/> Annat, ange nedan                     |

Beskriv den hänsyn du planerar att ta till kulturmiljövärden. Om du har kryssat för annat anger du här vad du planerar att ta hänsyn till.

## 3. Hänsyn till arter

Beskriv den hänsyn du planerar att ta till rödlistade arter eller andra särskilt skyddsvärda arter inom eller angränsande mot avverkningsområdet. Ange även vilken eller vilka arter hänsynen avser.

## 4. Skyddszoner

Jag planerar skyddszoner mot

- |  |                                 |                                      |                                     |  |
|--|---------------------------------|--------------------------------------|-------------------------------------|--|
| <input type="checkbox"/> Skogligt impediment | <input type="checkbox"/> Vatten | <input type="checkbox"/> Kulturmiljö | <input type="checkbox"/> Bebyggelse | <input type="checkbox"/> Jordbruksmark |
|--|---------------------------------|--------------------------------------|-------------------------------------|--|

Beskriv de planerade skyddszonerna.

## 5. Träd, trädsamlingar och döda träd

Jag avser att ta hänsyn genom att lämna kvar

- |   |  |   |   |
|---|--|---|---|
| <input type="checkbox"/> Äldre barrträd       | <input type="checkbox"/> Trädsamlingar       | <input type="checkbox"/> Lind, lönn, ask, alm | <input type="checkbox"/> Naturliga högstubbar   |
| <input type="checkbox"/> Äldre, grova lövträd | <input type="checkbox"/> Ovanliga trädarter  | <input type="checkbox"/> Hassel, rönn, sälg   | <input type="checkbox"/> Tillskapade högstubbar |
| <input type="checkbox"/> Hålträd, boträd      | <input type="checkbox"/> Träd med brandspår  | <input type="checkbox"/> Vårdträd             | <input type="checkbox"/> Andra träd             |
| <input type="checkbox"/> Döda träd            | <input type="checkbox"/> Träd med kulturspår | <input type="checkbox"/> Bärande träd         |   |

Beskriv den hänsyn som du planerar att ta till träd, trädsamlingar och döda träd.

## 6. Hänsyn till mark och vatten

Jag avser att ta hänsyn för att förhindra eller begränsa

- |  |   |
|--|---|
| <input type="checkbox"/> Körskador             | <input type="checkbox"/> Skador på allmänt nyttjade stigar eller leder              |
| <input type="checkbox"/> Skador vid överfarter | <input type="checkbox"/> Näringsläckage och slamtransport till sjöar och vattendrag |

Beskriv de åtgärder du planerar för att förhindra eller begränsa skador på mark och vatten.

## 7. Ingen hänsyn planeras

Beskriv varför du inte planerar att ta någon hänsyn.

## PLANERAD HÄNSYN TILL RENNÄRINGEN

### 1. Information om avverkningen

Inom eller angränsande mot avverkningsområdet finns

- |                                     |                                   |  |   |
|-------------------------------------|-----------------------------------|--|---|
| <input type="checkbox"/> Arbetshage | <input type="checkbox"/> Flyttled | <input type="checkbox"/> Uppsamlingsområde | <input type="checkbox"/> Hänglavsbarande skog |
| <input type="checkbox"/> Beteshage  | <input type="checkbox"/> Rastbete | <input type="checkbox"/> Svår passage      | <input type="checkbox"/> Kalvningsland        |



Beskriv vilka områden och anordningar som finns inom eller angränsande mot avverkningsområdet.

---

## 2. Planerad hänsyn

Jag planerar att ta hänsyn genom att

- Vinteravverka       Anpassa hyggesstorlek       Spara träd med hänglav       Annan åtgärd, ange nedan  
 Ej koncentrera hyggen       Spara kantzoner       Markbereda skonsamt

Beskriv övrig hänsyn som du planerar att ta till rennäringsen. Om du har kryssat för annan åtgärd anger du här vilken åtgärd du planerar för att ta hänsyn till rennäringsen.

---

## 3. Ingen hänsyn planeras

Beskriv varför du inte planerar att ta någon hänsyn.

## ÖVRIGA UPPGIFTER

### 1. Skogsvårdsavtal och avverkningsplanering

Skogsvårdsavtal

- Det finns avtal om föryngringsåtgärder mellan skogsägaren och virkesköpande eller annat företag

Avverkningsplaneringen är gjord

- I fält på barmark       I fält på snö       Via bildmaterial

---

### 2. Dispens

- Dispens söks för att påbörja avverkningen tidigare, motivering

- Dispens söks för annat, motivering

---

### 3. Övrigt

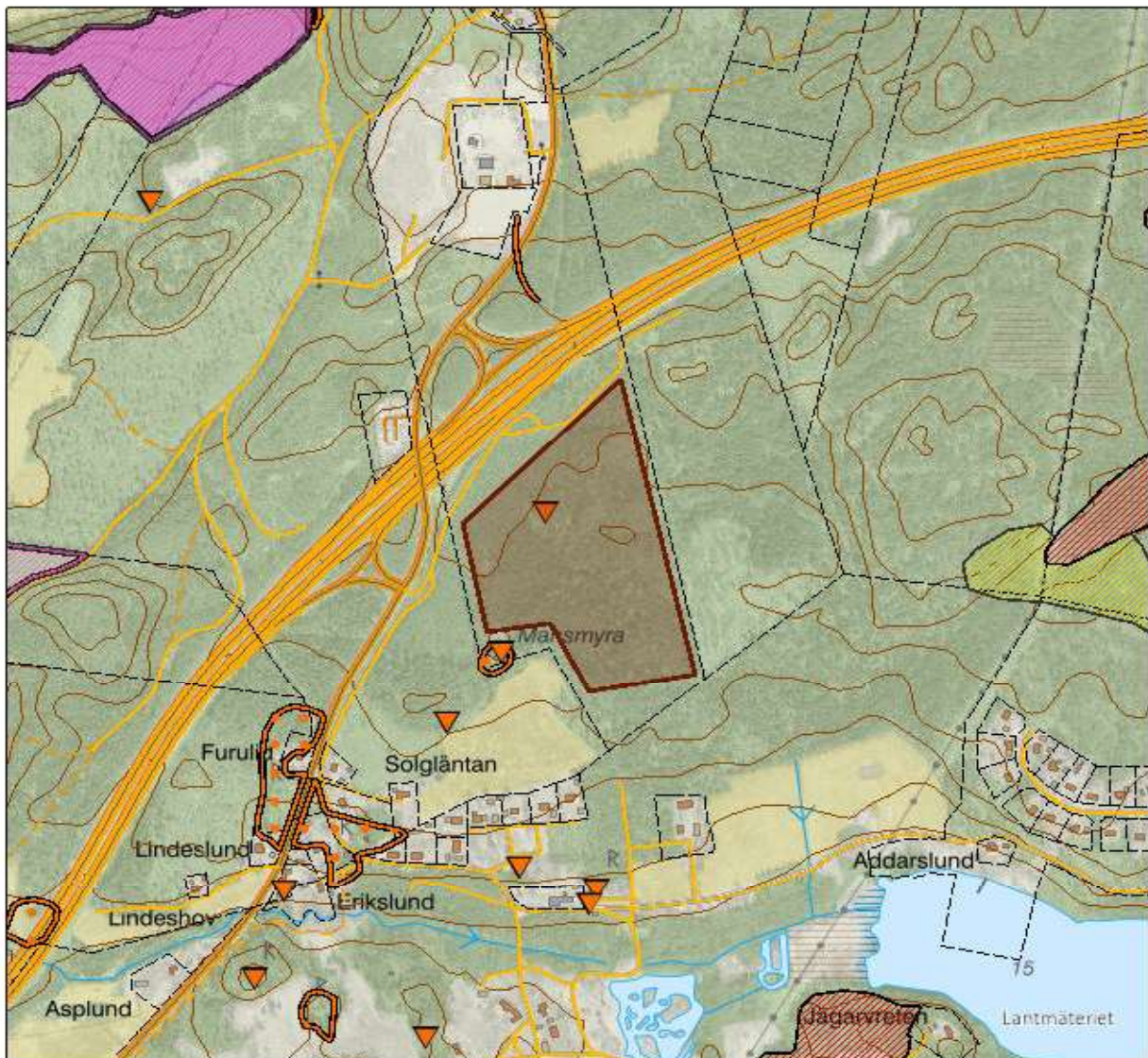
## KARTA

Det anmälda området framgår med brun rastrering i kartans centrum. Av kartan framgår också vilka områden med särskilda natur- eller kulturmiljövärden som finns registrerade inom eller i närheten av den planerade avverkningen. Det kan även finnas natur- och kulturvärden som inte är registrerade.

## Avverkningsärende A 10930-2024

Utskriftsdatum: 2024-03-19

Kartans mittpunktskoordinat:  
 SWEREF99TM (N, E) 6623424, 696557  
 WGS84 (Lat, Lon) 59.70220, 18.49365



Kartprojektion: SWEREF99-TM  
 Bakgrundskartan ur allmänt kartmaterial  
 © Lantmäteriet 109/2037

### TECKENFÖRKLARING

	Anmälan/Ansökan		Objekt med Naturvärde
	Biotoskydd		Storskogsbrukets Nyckelbiotoper
	Naturvårdsavtal		Naturreservat
	Forn- och kulturlämning Punkt		Nationalpark
	Forn- och kulturlämning Linje		Vattenskyddsområden
	Forn- och kulturlämning Yta		Natura2000 fågeldirektivet
	Nyckelbiotop		Natura2000 habitatdirektivet



## Överklagandehänvisning mark- och miljödomstolen

### Du kan överklaga beslutet

Om du inte är nöjd med länsstyrelsens beslut, kan du skriftligen överklaga beslutet hos mark- och miljödomstolen.

### *Hur överklagar jag beslutet?*

Länsstyrelsen måste pröva att överklagandet har kommit in i rätt tid, innan det skickas vidare tillsammans med handlingarna i ärendet. Därför ska du lämna eller skicka din skriftliga överklagan till antingen via e-post [stockholm@lansstyrelsen.se](mailto:stockholm@lansstyrelsen.se), eller med post till Länsstyrelsen Stockholm, Box 22067, 104 22 Stockholm.

### *Tiden för överklagande*

Ditt överklagande måste ha kommit in till länsstyrelsen **inom tre veckor från den dag du fick del av beslutet**. Vid förenklad delgivning anses du ha tagit del av beslutet två veckor efter att Länsstyrelsen skickade beslutet. Om det kommer in senare kan överklagandet inte prövas. I ditt överklagande kan du be att få ytterligare tid till att utveckla dina synpunkter och skälen till att du överklagar. Sedan är det mark- och miljödomstolen som beslutar om tiden kan förlängas.

Parter som företräder det allmänna ska ha kommit in med sitt överklagande **inom tre veckor från den dag då beslutet meddelades**.

### *Ditt överklagande ska innehålla*

- Vilket beslut som överklagas, beslutets datum och diarienummer,
- hur du vill att beslutet ska ändras, samt
- varför du anser att länsstyrelsens beslut är felaktigt.

Om du har handlingar som du anser stödjer din överklagan så bör du bifoga kopior på dessa. Kontakta länsstyrelsen i förväg om du behöver bifoga filer som är större än 15 MB via e-post.

### *Ombud*

Om du anlitar ett ombud som sköter överklagandet åt dig ska ombudet underteckna skrivelsen, bifoga en fullmakt i original från dig samt uppge sitt eget namn, adress och telefonnummer.

### *Behöver du veta mer?*

Har du ytterligare frågor kan du kontakta länsstyrelsen via e-post, [stockholm@lansstyrelsen.se](mailto:stockholm@lansstyrelsen.se), eller via växeltelefonnummer 010-223 10 00. Ange diarienumret för detta ärende. Numret finns uppe till höger på första sidan.

## Bilaga 3. Hänsynsåtgärder vid avverkningsåtgärder invid fornlämningar, möjliga fornlämningar och övriga kulturhistoriska lämningar i skogsmark

### **Angående fornlämningar, möjliga fornlämningar och övriga kulturhistoriska lämningar i skogsmark**

#### **Inom och i anslutning till fornlämningar, möjliga fornlämningar och övriga kulturhistoriska lämningar bör följande beaktas vid skogliga åtgärder:**

1. Lämningarna skall markeras i fält. Skogsstyrelsen kan ge anvisning om lämpligt material för ändamålet.
2. Eventuell körning med skogsmaskin ska ske under sådana förhållanden så att markskador, t ex hjulspår, inte uppstår.
3. Enskilda lämningar får inte köras över, belamras med ris eller dylikt.
4. Basvägar får inte anordnas.
5. Träd skall fällas ut från lämningarna för att undvika släpskador.
6. Området ska grovrensas på kvistar och annat skogsavfall.
7. Uttransport av virke ska ske på sådant sätt att släpskador eller liknande inte åsamkas markytan.
8. Avlägg för timmer och gagnvirke får inte anordnas i anslutning till lämningen.
9. Personer som på Ert uppdrag utför skogsbruksåtgärder inom området ska informeras om innehållet i denna PM.

### **Upplýsningar**

Röjning, gallring och avverkning fodrar inte tillstånd enligt Kulturmiljölagen under förutsättning att den sker på ett sådant sätt att lämningen inte skadas eller förändras. Vid röjning och gallring bör i första hand plantor/träd tas bort som berör synliga lämningar.

Om Ni planerar att dika, bryta stubbar, anlägga skogsbilväg eller vidta annan åtgärd som innebär likartat ingrepp inom fornlämning, skall Ni söka särskilt tillstånd hos Länsstyrelsen enligt kulturminneslagen.

Skulle okända fornlämningar, t ex i form av eldstäder, stenpackningar eller fornfynd framkomma i samband med skogsarbetena skall arbetet avbrytas och Länsstyrelsen omedelbart meddelas.