



Vattenfall Services Nordic AB
danielle1.jansson@vattenfall.com

Samråd enligt miljöbalken för nyanläggning av markkabel i Norrtälje kommun

Beslut

Länsstyrelsen har inget emot den anmälda åtgärden utifrån bestämmelserna i 12 kap. 6 § miljöbalken, under förutsättning att den utförs i enlighet med anmälan.

Beskrivning av ärendet

Ni lämnade, på uppdrag av Vattenfall Eldistribution AB, den 4 december 2024 in en anmälan för samråd enligt 12 kap 6 § miljöbalken till Länsstyrelsen. Anmälan gäller nyanläggning av markkabel på fastigheten Idö 1:8, Norrtälje kommun. Åtgärdens lokalisering framgår av bilaga 2.

Av anmälan framgår att nyanläggning av markkabel ska ske genom schaktning på en total sträcka om 110 meter, med ett schaktdjup på 0,6 meter och en schaktbredd på 0,5 meter. Inga träd kommer tas ner i samband med arbetet.

Arbetet kommer ske inom strandskyddat område, förfrågan om strandskyddsdispens har skickats till kommunen.

Det planerade arbetsområdet berör ett skogsområde utpekade som naturvärde av Skogsstyrelsen med namn Stridsholmen. Området utgörs även av riksintresse naturvård Stockholms skärgård (yttre delen), samt riksintresse friluftsliv Stockholms skärgård (yttre delen), samt riksintesse rörligt friluftsliv Kustområdena och skärgården i Stockholms län. I området finns det även riksintesse högexploaterad kust och skärgård.

Motivering till beslutet

Länsstyrelsen bedömer att den anmälda åtgärdens inverkan på naturmiljön, vad gäller naturvårds-, kulturmiljövårds- och friluftslivsaspekter, är acceptabel. Länsstyrelsen har därför inget emot den anmälda åtgärden.

Bestämmelser som beslutet grundas på

Enligt 12 kap. 6 § miljöbalken ska en anmälan för samråd göras för verksamheter och åtgärder som kan komma att väsentligt ändra naturmiljön och som inte omfattas av tillstånds- eller anmälningsplikt enligt andra bestämmelser i miljöbalken.

Information

Länsstyrelsens prövning omfattar endast bestämmelserna i 12 kap. 6 § miljöbalken om verksamhetens inverkan på naturmiljön, vad gäller naturvårds-, kulturmiljövårds- och friluftslivsaspekter. En anmälan om samråd befriar inte verksamhetsutövaren från ansvaret att ta hänsyn till miljöbalkens övriga bestämmelser eller till vad som föreskrivs i annan lagstiftning.

Ni som utför en åtgärd måste alltid skaffa den kunskap som behövs. Ni måste även visa sådan hänsyn att skador och olägenheter inte uppkommer för människors hälsa eller miljön (2 kap. miljöbalken).

Detta samråd omfattar inte eventuella tillstånd som krävs från markägare eller annan sakägare. Eventuella bygglov söks hos kommunen. Om område med strandskydd berörs kan åtgärden kräva dispens. Kontakt tas med berörd kommun. Om en okänd fornlämning påträffas vid grävningsarbete ska arbetet omedelbart avbrytas och anmälan ske till Länsstyrelsen, enligt 2 kap. 10 § kulturmiljölagen (1988:950).

Enligt 4 § artskyddsförordningen (2007:845) är det bl.a. förbjudet att avsiktligt störa vissa arter av fåglar, särskilt under deras häcknings- och uppfödningstid. Ni bör därutöver försäkra er om att ni har tillräckligt med kunskap om förekomst av skyddade arter för att säkerställa att den planerade åtgärden även i övrigt är förenlig med artskyddsförordningen.

Det är verksamhetsutövarens ansvar att försäkra sig om att massor som avses att flyttas inte innehåller invasiva arter som omfattas av förordning (2018:1939) om invasiva främmande arter. Enligt artikel 7.1

i förordning (EU) nr 1143/2014 är det vidare förbjudet att transportera massor som innehåller invasiva arter, med undantag om massorna transporteras till destruktion.

Om ni utför åtgärden på något annat sätt än enligt anmälan och det innebär en väsentlig ändring av naturmiljön, behöver ni göra en ny anmälan för samråd.

Information om hur vi hanterar personuppgifter hittar ni på www.lansstyrelsen.se/dataskydd.

Du kan överklaga beslutet

Se bilaga med överklagandehänvisning.

Beslutande

Beslutet har fattats av miljöhandläggare Johanna Rosenquist.

Denna handling har godkänts digitalt och saknar därför namnunderskrift.

Bilaga:

1. Överklagandehänvisning mark- och miljödomstolen
2. Karta

Kopia till:

Norrtälje kommun

Du kan överklaga beslutet hos mark- och miljödomstolen

Om du inte är nöjd med Länsstyrelsens beslut, kan du skriftligen överklaga beslutet hos mark- och miljödomstolen.

Så här överklagar du beslutet

Länsstyrelsen måste pröva att överklagandet har kommit in i rätt tid, innan det skickas vidare tillsammans med handlingarna i ärendet. Därför ska du lämna eller skicka din skriftliga överklagan till Länsstyrelsen Stockholm antingen via e-post; stockholm@lansstyrelsen.se, eller med post; Länsstyrelsen Stockholm, Box 22067, 104 22 Stockholm.

Tiden för överklagande

Ditt överklagande måste ha kommit in till Länsstyrelsen **inom tre veckor** från den dag du fick del av beslutet. Om det kommer in senare kan överklagandet inte prövas. I ditt överklagande kan du be att få ytterligare tid till att utveckla dina synpunkter och skälen till att du överklagar. Sedan är det mark- och miljödomstolen som beslutar om tiden kan förlängas.

Parter som företräder det allmänna ska ha kommit in med sitt överklagande **inom tre veckor** från den dag då beslutet meddelades.

Ditt överklagande ska innehålla

- Vilket beslut som du överklagar, beslutets datum och diarienummer.
- Hur du vill att beslutet ska ändras.
- Varför du anser att Länsstyrelsens beslut är felaktigt.

Om du har handlingar som du anser stödjer ditt överklagande bifogar du kopior på dessa. Kontakta Länsstyrelsen i förväg om du behöver bifoga filer som är större än 25 MB via e-post.

Ombud

Om du anlitar ett ombud som sköter överklagandet åt dig ska ombudet underteckna skrivelsen samt uppge sitt eget namn, adress och telefonnummer. Ombudet bör också bifoga en fullmakt.

Behöver du veta mer?

Har du ytterligare frågor kan du kontakta Länsstyrelsen via e-post, stockholm@lansstyrelsen.se, eller via växeltelefonnummer 010-223 10 00. Ange diarienummer 64736-2024.

Detalj-karta



>0

IDÖ 1:20>1

IDÖ 1:8>1

Stridsholmen

©Lantmäteriet, via Metria Maps

Teckenförklaring

- - - Lsp kabel

Projekt: Stridsholmen
Projektid: 318018
Kommun: Norrtälje
Koordinater: 730706Ö, 6638158N

Skala

1:1 500

Avdelning
GS-ES5

Koordinatsystem
SWEREF99 TM

Konstruerad av
BJL11

Blad / Format

A4



Page 5 of 171

Datum
2024-12-04

VATTENFALL



Detalj-karta Friluftsliv



©Lantmäteriet, via Metria Maps

Teckenförklaring

- - - Lsp kabel
- Riksintresse friluftsliv
- Riksintresse friluftsliv

Projekt: Stridsholmen
Projektid: 318018
Kommun: Norrtälje
Koordinater: 730706Ö, 6638158N

Skala

1:1 500

Avdelning
GS-ES5

Koordinatsystem
SWEREF99 TM

Konstruerad av
BJL11

Blad / Format

A4



Page 2 of 171

Datum
2024-12-04

VATTENFALL

Detalj-karta Kust och Skärgård



©Lantmäteriet, via Metria Maps

Teckenförklaring

- - - Lsp kabel
- Riksintresse högexploaterad kust- och skärgård

Projekt: Stridsholmen
Projektid: 318018
Kommun: Norrtälje
Koordinater: 730706Ö, 6638158N

Skala
1:1 500

Avdelning
GS-ES5

Koordinatsystem
SWEREF99 TM

Konstruerad av
BJL11

Blad / Format

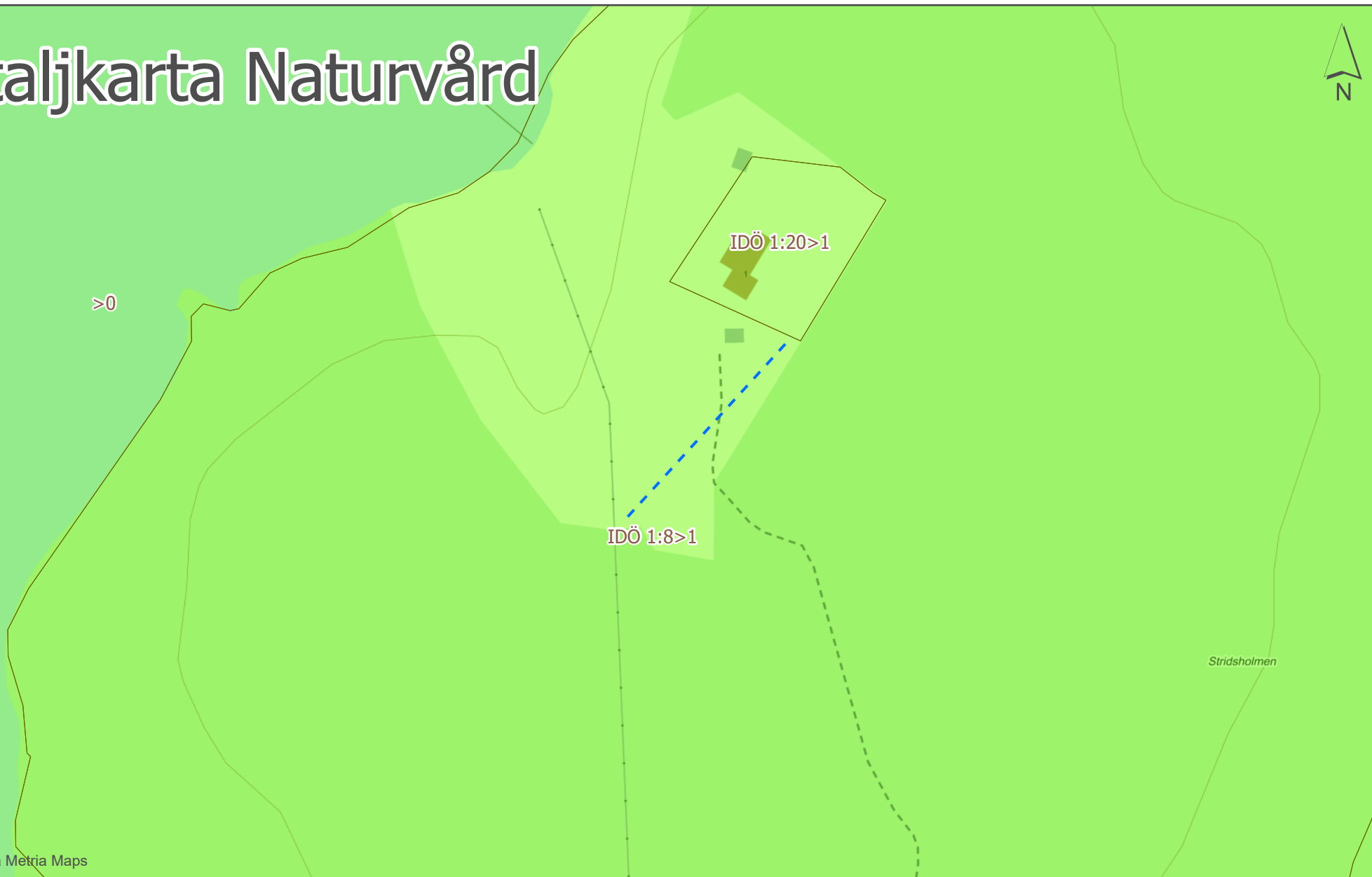
A4



Datum
2024-12-04



Detalj-karta Naturvård



©Lantmäteriet, via Metria Maps

Teckenförklaring

- - - Lsp kabel
- Riksintresse naturvård
- Riksintresse naturvård

Projekt: Stridsholmen
Projektid: 318018
Kommun: Norrtälje
Koordinater: 730706Ö, 6638158N

Skala
1:1 500

Avdelning
GS-ES5

Koordinatsystem
SWEREF99 TM

Konstruerad av
BJL11

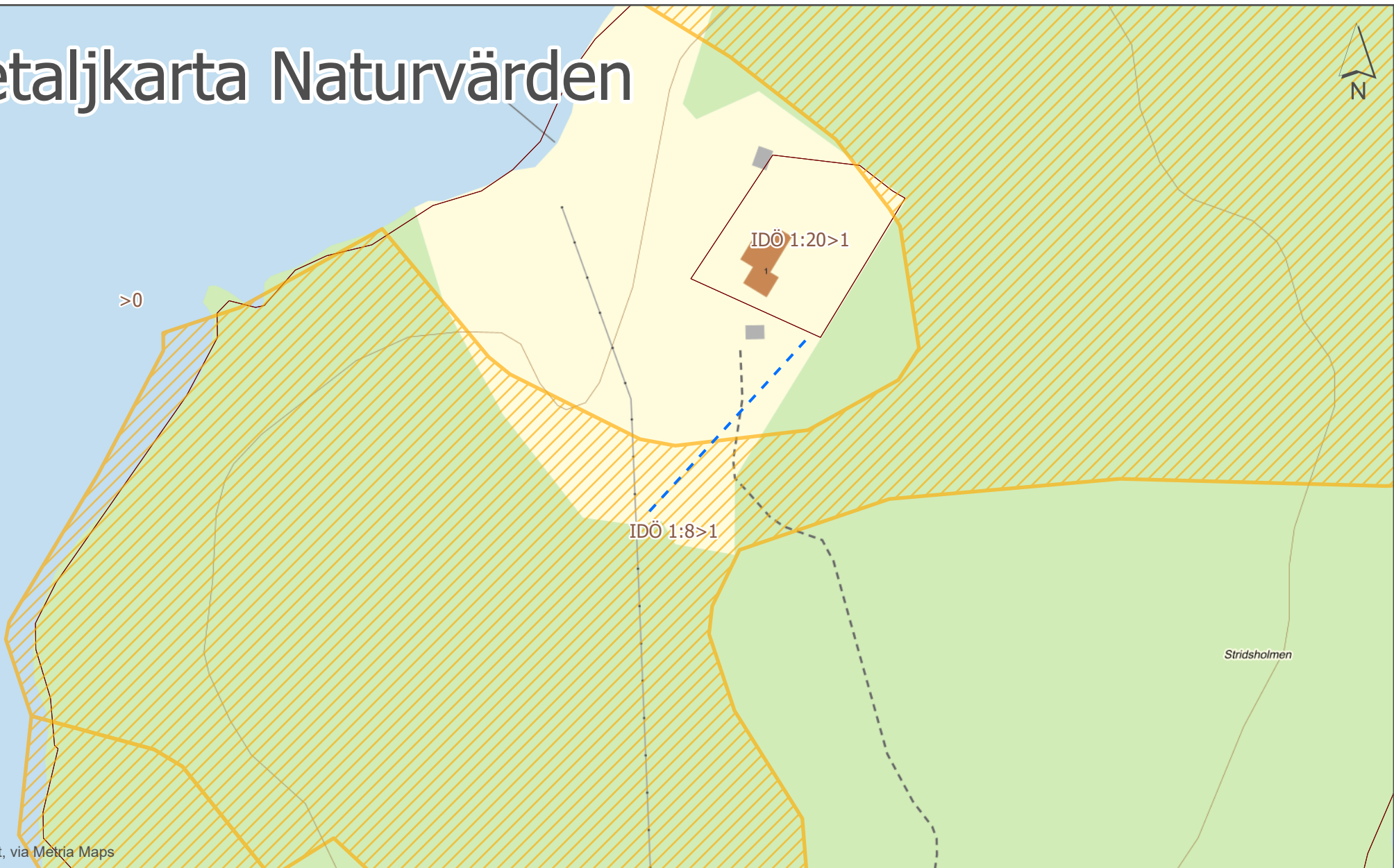
Blad / Format

A4





Datum
2024-12-04

Detalj-karta Naturvärden



©Lantmäteriet, via Metria Maps

Teckenförklaring

- - - Lsp kabel
-  Naturvärden
-  Naturvärden

Projekt: Stridsholmen
Projektid: 318018
Kommun: Norrtälje
Koordinater: 730706Ö, 6638158N

Skala

1:1 500

Avdelning
GS-ES5

Datum
2024-12-04

Koordinatsystem
SWEREF99 TM

Konstruerad av
BJL11

Blad / Format

A4





Detalj-karta Rörligt Friluftsliv



©Lantmäteriet, via Metria Maps

Teckenförklaring

-  Lsp kabel
-  Riksintresse rörligt friluftsliv

Projekt: Stridsholmen
Projektid: 318018
Kommun: Norrtälje
Koordinater: 730706Ö, 6638158N

Skala

1:1 500

Avdelning
GS-ES5

Koordinatsystem
SWEREF99 TM

Konstruerad av
BJL11

Blad / Format

A4




Påggel 6 of 71

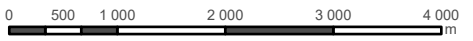
Datum
2024-12-04

VATTENFALL 

Översiktskarta



Teckenförklaring	
	Arbetsområde

Projekt: Stridsholmen	
Projektid: 318018	
Kommun: Norrtälje	
Koordinater: 722898Ö, 6639695N	
	
Påggel 7 of 71	

Skala	Koordinatsystem	Blad / Format
1:70 000	SWEREF99 TM	
Avdelning	Konstruerad av	A4
GS-ES5	BJL11	
Datum	2024-12-04	

