



Net4Mobility HB, Ombud: Netel AB
markus.persson@netel.se

Samråd enligt miljöbalken för uppförande av torn och teknikbod i Norrtälje kommun

Beslut

Länsstyrelsen har inget emot de anmälda åtgärderna under förutsättning att de utförs enligt anmälan.

Beskrivning av ärendet

Du lämnade den 19 februari 2025 in en anmälan för samråd enligt 12 kap 6 § miljöbalken till Länsstyrelsen. Anmälan gäller uppförande av torn och teknikbod på fastigheten Väster-Sänsjö 1:2, Norrtälje kommun. Åtgärdernas lokalisering framgår av bilaga 2.

Av anmälan framgår att ett 54 meter högt ostagat torn med tillhörande teknikbod ska uppföras.

Mindre schaktningsarbeten kommer att utföras vid fundament för torn och teknikbod och siteområdet på ca. 50 m² kommer att avgrusas. Placeringen har valts utifrån att orsaka minimal påverkan på landskapsbilden och göra minsta möjliga inverkan i naturen samtidigt som bäst möjliga radiotäckning i området uppnås i enlighet med av Post & Telestyrelsens uppställda krav. Andra operatörer kommer släppas in i denna anläggning för att hålla nere antalet nya master/torn i området.

Motivering till beslutet

Länsstyrelsen bedömer att de anmälda åtgärdernas inverkan på naturmiljön, vad gäller naturvårds-, kulturmiljövårds- och friluftslivsaspekter är acceptabel. Länsstyrelsen har därför inget emot de anmälda åtgärderna.

Bestämmelser som beslutet grundas på

Enligt 12 kap. 6 § miljöbalken ska en anmälan för samråd göras för verksamheter och åtgärder som kan komma att väsentligt ändra naturmiljön och som inte omfattas av tillstånds- eller anmälningsplikt enligt andra bestämmelser i miljöbalken.

Information

Länsstyrelsens prövning omfattar endast bestämmelserna i 12 kap. 6 § miljöbalken om verksamhetens inverkan på naturmiljön, vad gäller naturvårds-, kulturmiljövårds- och friluftslivsaspekter. En anmälan om samråd befriar inte verksamhetsutövaren från ansvaret att ta hänsyn till miljöbalkens övriga bestämmelser eller till vad som föreskrivs i annan lagstiftning.

Detta samråd omfattar inte eventuella tillstånd som krävs från markägare eller annan sakägare. Eventuella bygglov söks hos kommunen.

Om en okänd fornlämning påträffas vid grävningsarbete ska arbetet omedelbart avbrytas och anmälan till Länsstyrelsen, enligt 2 kap. 10 § kulturmiljölagen (1988:950).

Enligt 4 § artskyddsförordningen (2007:845) är det bl.a. förbjudet att avsiktligt störa vissa arter av fåglar, särskilt under deras häcknings- och uppfödningstid. Ni bör även försäkra er om att ni har tillräckligt med kunskap om förekomst av skyddade arter för att säkerställa att den planerade åtgärden är förenlig med artskyddsförordningen.

Det är verksamhetsutövarens ansvar att försäkra sig om att massor som avses flyttas inte innehåller arter som omfattas av förordning (2018:1939) om invasiva främmande arter. Enligt artikel 7.1 i förordning (EU) nr 1143/2014 är det förbjudet att transportera massor som innehåller invasiva arter, med undantag om massorna transporteras till destruktion.

Om förorening påträffas ska tillsynsmyndigheten genast underrättas enligt 10 kap. 11 § miljöbalken. Enligt 28 § förordningen (1998:899) om miljöfarlig verksamhet och hälsoskydd är det förbjudet att utan anmälan till tillsynsmyndigheten vidta en avhjälpan åtgärd med anledning av en föroreningsskada i ett mark- eller vattenområde, grundvatten, en byggnad eller en anläggning enligt 10 kap. miljöbalken, om åtgärden kan medföra ökad risk för spridning eller

exponering av föroreningarna och denna risk inte bedöms som ringa.

Om ni utför åtgärden på något annat sätt än enligt anmälan och det innebär en väsentlig ändring av naturmiljön, behöver ni göra en ny anmälan för samråd.

Information om hur vi hanterar personuppgifter hittar ni på www.lansstyrelsen.se/dataskydd.

Du kan överklaga beslutet

Se bilaga med överklagandehänvisning.

Beslutande

Beslutet har fattats av miljöhandläggare Johanna Rosenquist.

Denna handling har godkänts digitalt och saknar därför namnunderskrift.

Bilaga:

1. Överklagandehänvisning mark- och miljödomstolen
2. Kartor och ritning

Kopia till:

Norrtälje kommun
Försvarsmakten

Du kan överklaga beslutet hos mark- och miljödomstolen

Om du inte är nöjd med Länsstyrelsens beslut, kan du skriftligen överklaga beslutet hos mark- och miljödomstolen.

Så här överklagar du beslutet

Länsstyrelsen måste pröva att överklagandet har kommit in i rätt tid, innan det skickas vidare tillsammans med handlingarna i ärendet. Därför ska du lämna eller skicka din skriftliga överklagan till Länsstyrelsen Stockholm antingen via e-post; stockholm@lansstyrelsen.se, eller med post; Länsstyrelsen Stockholm, Box 22067, 104 22 Stockholm.

Tiden för överklagande

Ditt överklagande måste ha kommit in till Länsstyrelsen **inom tre veckor** från den dag du fick del av beslutet. Om det kommer in senare kan överklagandet inte prövas. I ditt överklagande kan du be att få ytterligare tid till att utveckla dina synpunkter och skälen till att du överklagar. Sedan är det mark- och miljödomstolen som beslutar om tiden kan förlängas.

Parter som företräder det allmänna ska ha kommit in med sitt överklagande **inom tre veckor** från den dag då beslutet meddelades.

Ditt överklagande ska innehålla

- Vilket beslut som du överklagar, beslutets datum och diarienummer.
- Hur du vill att beslutet ska ändras.
- Varför du anser att Länsstyrelsens beslut är felaktigt.

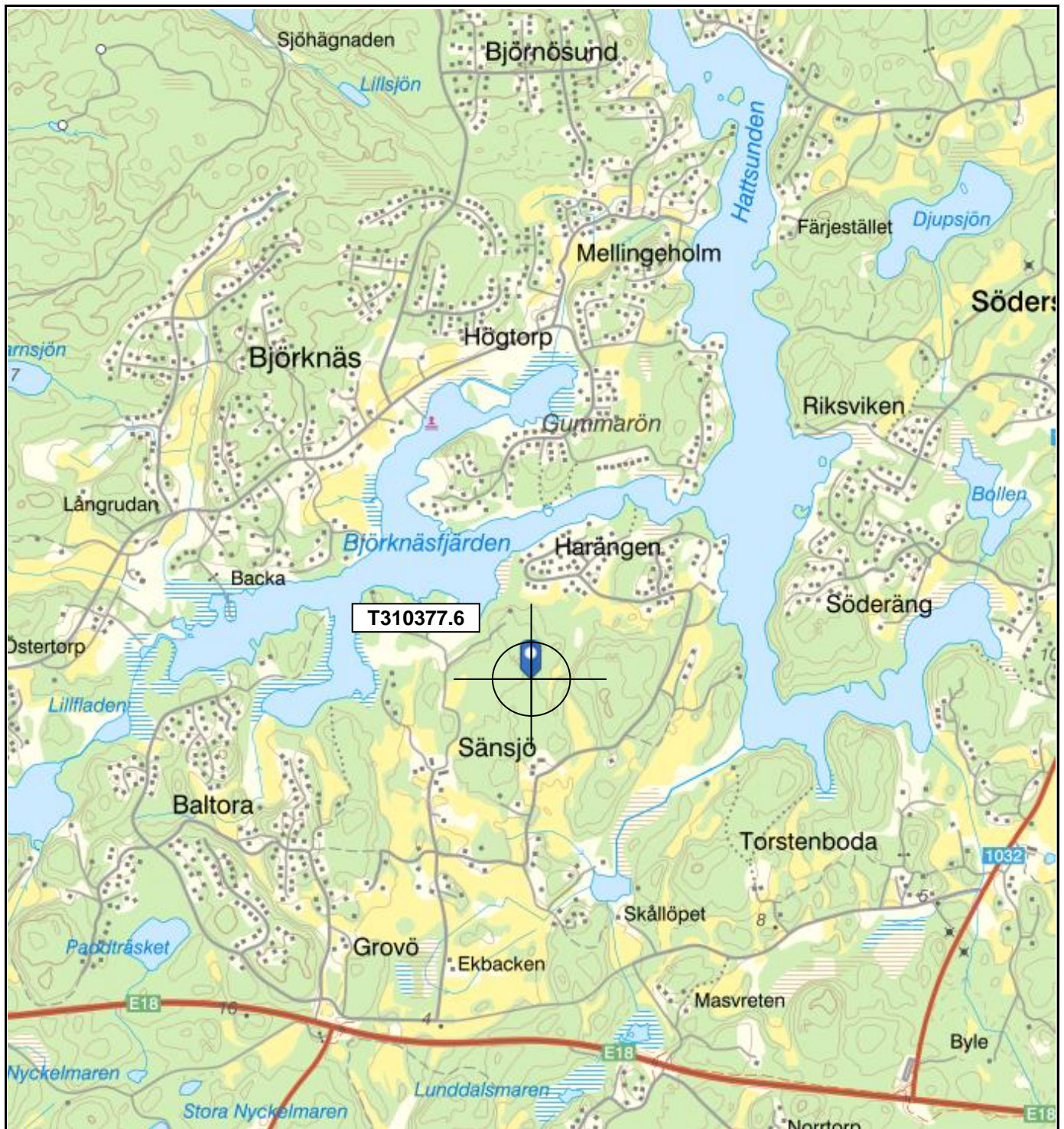
Om du har handlingar som du anser stödjer ditt överklagande bifogar du kopior på dessa. Kontakta Länsstyrelsen i förväg om du behöver bifoga filer som är större än 25 MB via e-post.

Ombud

Om du anlitar ett ombud som sköter överklagandet åt dig ska ombudet uppge sitt namn, adress och telefonnummer. Ombudet bör också bifoga en fullmakt.

Behöver du veta mer?

Har du ytterligare frågor kan du kontakta Länsstyrelsen via e-post, stockholm@lansstyrelsen.se, eller via växeltelefonnummer 010-223 10 00. Ange diarienummer 9527-2025.

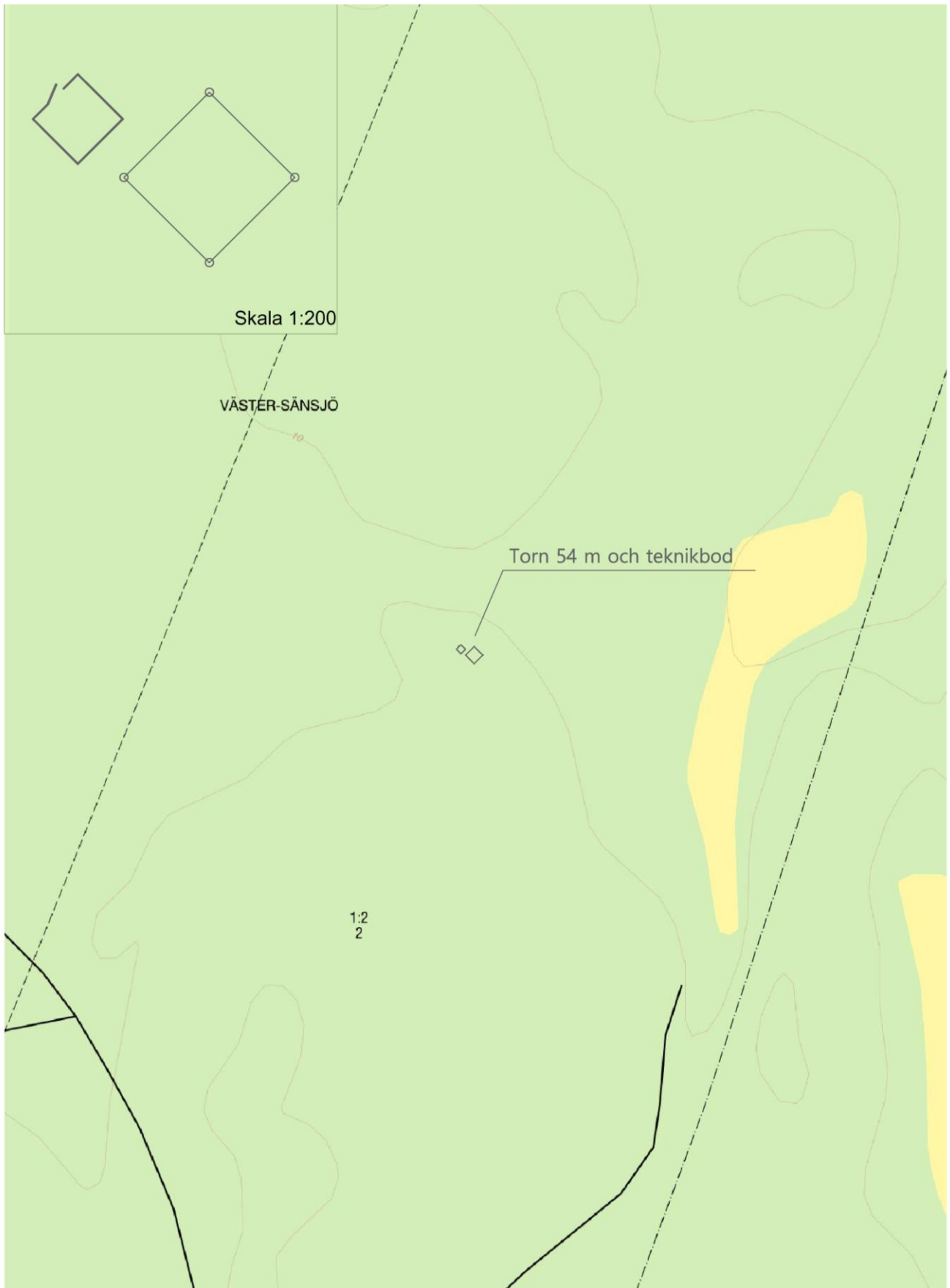


X: 6628478 Y: 1672142 Z: 13
(rikets nät-RT90 2,5 GON Väst)

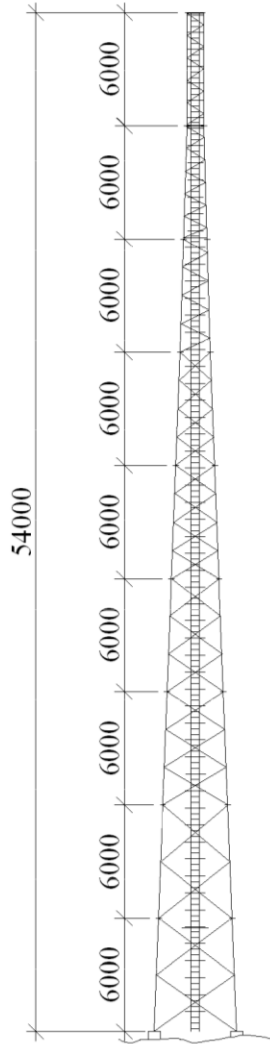
0 0,5 1 1,5 2 2,5 km

Skala 1:25 000 (1 cm på kartan motsvarar 250 m i terrängen)

		Site/Stationsnamn T310377.6	Objekt Orienteringskarta	
Byggherre Net4Mobility Net4Mobility HB		Kommun Norrtälje	Fastighetsbeteckning Väster-Sänsjö 1:2	
Entreprenör Netel Netel AB		Status Bygglövshandling	Adress	
Upprättad av MaPer	Granskad av	Datum 2024-09-20	Skala A4 - 1:25 000	Dokumentnamn SA_T310377_6.xls
				Rev.



		Site/Stationsnamn T310377.6	Objekt Situationsplan	
Byggherre Net4Mobility Net4Mobility HB	Entreprenör Netel Netel AB	Kommun Norrtälje	Fastighetsbeteckning Väster-Sänsjö 1:2	
		Status Bygglövshandling	Adress	
Upprättad av MaPer	Granskad av	Datum 2024-09-20	Skala A4 - 1:2 000	Dokumentnamn SA_T310377_6.xls
			Rev.	



		Site/Stationsnamn T310377.6	Objekt Elevationsplan	
Byggherre Net4Mobility Net4Mobility HB	Entreprenör Netel Netel AB	Kommun Norrtälje	Fastighetsbeteckning Väster-Sänsjö 1:2	
		Status Bygglövshandling	Adress	
Upprättad av MaPer	Granskad av	Datum 2024-09-20	Skala A4 - 1:400	Dokumentnamn SA_T310377_6.xls
			Rev.	